

मा.राज्यपाल, महाराष्ट्र राज्य यांच्या दि.१० मार्च २०१५ रोजी निर्गमित निदेशांतील कलम १५ नुसार सिंचन प्रकल्पांना सुधारित प्रशासकीय मान्यतेचे अधिकार संबंधित पाटबंधारे विकास महामंडळांना प्रदान करणे व त्याबाबतची मार्गदर्शक तत्वे निर्गमित करणे.

महाराष्ट्र शासन
जलसंपदा विभाग,
शासन शुध्दीपत्रक क्र.संकीर्ण २०१५/(३५/२०१५)जसं (आस्था)
मादाम कामा मार्ग, हुतात्मा राजगुरु चौक,
मंत्रालय, मुंबई- ४०००३२.
दिनांक :-०२ नोव्हेंबर, २०१९.

वाचा:-१) शासन निर्णय, जलसंपदा विभाग, क्र.संकीर्ण-२०१५/(३५/२०१५)/जसं(आस्था), दि. ९ सप्टेंबर, २०१५.

२) शासन शुध्दीपत्रक क्र. संकीर्ण २०१५/(३५/२०१५)जसं (आस्था), दि.२२ जून, २०१६

शासन शुध्दीपत्रक :-

सदंर्भाधीन दिनांक ९ सप्टेंबर, २०१५ च्या शासन निर्णयान्वये सिंचन प्रकल्पांना सुधारित प्रशासकीय मान्यतेचे अधिकार संबंधित पाटबंधारे विकास महामंडळांना प्रदान करणे व त्याबाबतची मार्गदर्शक तत्वे निर्गमित करण्यात आली आहेत. सदर निर्णयासोबत जोडलेल्या परिशिष्ट २ मध्ये पुढीलप्रमाणे सुधारणा करण्यात येत आहेत.

१. परिशिष्ट २ मधील मुद्दा क्रमांक १५ मध्ये "ideal" या शब्दाऐवजी "idle" हा शब्द समाविष्ट करावा.
२. परिशिष्ट २ मधील ३ मुद्दा क्रमांक २२ नंतर मुद्दा क्रमांक २२.१ या नवीन मुद्दाचा समावेश करण्यात यावा, सदर २२.१ मुद्दा खालील प्रमाणे आहे:-

२२.१ कामाच्या विविध उपांगांच्या संकल्पनाबाबत सद्यस्थिती :-

ज्या घटकांची संकल्पचित्रे अंतिम झाली आहेत त्या घटकांचा तपशील व अंदाजित किंमत, तसेच ज्या घटकांची संकल्पचित्रे अंतिम व्हावयाची आहेत त्या घटकांचा तपशील व अंदाजित किंमत.

३. परिशिष्ट २ मधील मुद्दा क्रमांक २५ च्या अखेरीस खालील मजकूराचा समावेश करण्यात यावा. काही प्रमाणात निधी खर्च झालेल्या व मापदंडात असफल आढळणाऱ्या प्रकल्पांच्या बाबतीत झालेला खर्च वगळून केवळ उर्वरित किंमत विचारात घेऊन सर्व निकषांवर आर्थिक विश्लेषण करावे, आणि त्याचा अंतर्भाव परिच्छेद २५ मध्ये करण्यात यावा.

सदर शासन शुध्दीपत्रक महाराष्ट्र शासनाच्या www.maharashtra.gov.in या संकेतस्थळावर उपलब्ध करण्यात आला असून त्याचा संकेतांक क्रमांक २०१९११०४१२२७०९९२२७ असा आहे. हा आदेश डिजीटल स्वाक्षरीने साक्षांकित करुन काढण्यात येत आहे.

महाराष्ट्राचे राज्यपाल यांच्या आदेशानुसार व नावाने.

Rajnish

Ramkishor Shukla

Digitally signed by Rajnish Ramkishor Shukla
DN: c=IN, o=Government Of Maharashtra, ou=Water
Resources Department, postalCode=400032, st=Maharashtra,
2.5.4.20=d37cbfb080a0bc996a710b3c0aeea737985dac09cb6
6bbff878f42ad4e77a606, cn=Rajnish Ramkishor Shukla
Date: 2019.11.04 12:33:41 +05'30'

(र.रा.शुक्ला)

उप सचिव (जसं), महाराष्ट्र शासन

प्रत:-

१. मा.राज्यपाल यांचे सचिव.
२. मा.मुख्यमंत्री महोदयांचे अप्पर मुख्य सचिव यांचे स्वीय सहायक, मंत्रालय, मुंबई.
३. मा.मुख्यमंत्री महोदयांचे प्रधान सचिव यांचे स्वीय सहायक, मंत्रालय, मुंबई.
४. मा. मंत्री / राज्यमंत्री (जलसंपदा) यांचे स्वीय सहायक, मंत्रालय, मुंबई.
५. मा. विरोधी पक्ष नेते, विधान सभा व विधान परिषद.
६. मा. प्रधान सचिव, विधान सभा व विधान परिषद.
७. मा.मुख्य सचिव यांचे स्वीय सहायक, मंत्रालय, मुंबई.
८. मा. अप्पर मुख्य सचिव (नियोजन), नियोजन विभाग यांचे स्वीय सहायक, मंत्रालय, मुंबई
९. प्रधान सचिव (वित्त), वित्त विभाग यांचे स्वीय सहायक, मंत्रालय, मुंबई.
१०. प्रधान सचिव (जलसंधारण), ग्राम विकास व जलसंधारण विभाग यांचे स्वीय सहायक, मंत्रालय, मुंबई.
११. प्रधान सचिव (जसं) /सचिव (लाक्षेवि), जलसंपदा विभाग यांचे स्वीय सहायक, मंत्रालय, मुंबई
१२. सचिव, महाराष्ट्र जलसंपत्ती नियमन प्राधिकरण, मुंबई.
१३. महासंचालक, संकल्पन, प्रशिक्षण, जलविज्ञान, संशोधन व सुरक्षा, नाशिक.
१४. महासंचालक, जल व भूमी व्यवस्थापन संस्था, औरंगाबाद.
१५. कार्यकारी संचालक, महाराष्ट्र कृष्णा खोरे विकास महामंडळ, पुणे.
१६. कार्यकारी संचालक, विदर्भ पाटबंधारे विकास महामंडळ, नागपूर.
१७. कार्यकारी संचालक, कोकण पाटबंधारे विकास महामंडळ, ठाणे.
१८. कार्यकारी संचालक, तापी पाटबंधारे विकास महामंडळ, जळगांव.
१९. कार्यकारी संचालक, गोदावरी मराठवाडा पाटबंधारे विकास महामंडळ, औरंगाबाद.
२०. मुख्य अभियंता, जलविज्ञान प्रकल्प, नाशिक.
२१. मुख्य अभियंता, महाराष्ट्र अभियांत्रिकी प्रशिक्षण प्रबोधनी, नाशिक.
२२. मुख्य अभियंता, जलसंपदा विभाग, औरंगाबाद.
२३. मुख्य अभियंता, उत्तर महाराष्ट्र प्रदेश, जलसंपदा विभाग, नाशिक.
२४. मुख्य अभियंता व मुख्य प्रशासक, लाक्षेवि, औरंगाबाद.
२५. मुख्य अभियंता, जलविकास केंद्र, वाल्मी परिसर, औरंगाबाद.

२६. मुख्य अभियंता, जलसंपदा विभाग, नागपूर.
२७. मुख्य अभियंता, गोसीखुर्द प्रकल्प, जलसंपदा विभाग, नागपूर.
२८. मुख्य अभियंता, जलसंपदा विभाग, अमरावती
२९. मुख्य अभियंता (विप्र), जलसंपदा विभाग, अमरावती
३०. मुख्य अभियंता, तापी पाटबंधारे विकास महामंडळ, जळगांव.
३१. मुख्य अभियंता, जलसंपदा विभाग, पुणे.
३२. मुख्य अभियंता, (विप्र), जलसंपदा विभाग, पुणे.
३३. मुख्य अभियंता, (स्थापत्य), जलविद्युत प्रकल्प, पुणे.
३४. मुख्य अभियंता, जलविद्युत प्रकल्प (विद्युत) मुंबई.
३५. मुख्य अभियंता, यांत्रिकी संघटना नाशिक.
३६. मुख्य अभियंता, कोकण प्रदेश, मुंबई.
३७. मुख्य अभियंता, ल.पा (स्थानिक स्तर), येरवडा, पुणे.
३८. सर्व मुख्य अभियंता व सहसचिव, जलसंपदा विभाग, मंत्रालय, मुंबई.
३९. सहसचिव (सेवा), जलसंपदा विभाग, मंत्रालय, मुंबई.
४०. सर्व उपसचिव, जलसंपदा विभाग, मंत्रालय, मुंबई.
४१. जसं(आस्था) कार्यासन, संग्रहार्थ.

मा.राज्यपाल, महाराष्ट्र राज्य यांच्या दि.१० मार्च २०१५ रोजी निर्गमित निदेशांतील कलम १५ नुसार सिंचन प्रकल्पांना सुधारित प्रशासकीय मान्यतेचे अधिकार संबंधित पाटबंधारे विकास महामंडळांना प्रदान करणे व त्याबाबतची मार्गदर्शक तत्वे निर्गमित करणे.

महाराष्ट्र शासन
जलसंपदा विभाग,
शासन निर्णय क्र.संकीर्ण २०१५/(३५/२०१५)जसं (आ)
मादाम कामा मार्ग, हुतात्मा राजगुरु चौक,
मंत्रालय, मुंबई- ४०००३२.
दिनांक :- ०९ सप्टेंबर, २०१५

वाचावे:- १) शासन निर्णय, जलसंपदा विभाग, क्र. संकीर्ण २००३/१३/(२७७/०३), दि.४.१२.२००३.
२) शासन निर्णय, जलसंपदा विभाग, क्र.संकीर्ण१०९९(१२६/९९)मोप्र(प्र), दि.१८.५.१९९९.
३) शासन निर्णय, जलसंपदा विभाग, क्र.मजनिप्रा२०११/(२४/२०११) जसं (आस्था),
दि. १० जून, २०१३.

प्रस्तावना :-

मा.राज्यपाल, महाराष्ट्र राज्य यांनी दि. १५.१२.२००९ रोजी दिलेल्या निदेशांस अनुसरून प्रशासकीय मान्यतेच्या अधिकारांचे विकेंद्रीकरण करण्याच्या दृष्टीने मंत्रिमंडळाच्या निर्णयाच्या अनुषंगाने पाचही पाटबंधारे विकास महामंडळांना प्रशासकीय मान्यता तसेच सुधारित प्रशासकीय मान्यतेचे अधिकार काही प्रमाणात संदर्भिय शासन निर्णय क्र. १ अन्वये देण्यात आले होते. तदनंतर सदर निर्णयाबाबत वेळोवेळी पुनर्विलोकन होऊन महामंडळांचे सदर अधिकार काढून घेण्यात आले. सद्यःस्थितीत महामंडळांना प्रशासकीय/सुधारित प्रशासकीय मान्यतेचे अधिकार नाहीत. जलसंपदा विभागाला रु. ५.०० कोटीपर्यंतच्या लघुपाटबंधारे प्रकल्पांना प्रशासकीय मान्यता देण्याचे अधिकार आहेत. यावरील किंमतीचे लघुपाटबंधारे प्रकल्प तसेच मोठ्या व मध्यम प्रकल्पांना प्रशासकीय मान्यता, ही नियोजन विभाग व वित्त विभागाच्या मान्यतेने व आवश्यकता असल्यास व्यय अग्रक्रम समितीच्या मान्यतेने देण्यात येते.

२. भारतीय संविधानाच्या अनुच्छेद ३७१ (२) अन्वये विदर्भ, मराठवाडा आणि उर्वरित महाराष्ट्र यासाठी विकास मंडळे आदेश, २०११ च्या कलम ७ अन्वये दि.१० मार्च २०१५ रोजी निर्गमित निदेशांतील कलम १५ नुसार मा. राज्यपाल, महाराष्ट्र राज्य यांनी खालीलप्रमाणे निदेशित केले आहे :-

“महाराष्ट्र जलसंपत्ती प्राधिकरण अधिनियमाच्या कलम ११(च) मधील द्वितीय परंतुकानुसार, राज्यपालांच्या निदेशान्वये विदर्भ व मराठवाडयातील प्रकल्पांना प्रशासकीय मान्यता किंवा सुधारित प्रशासकीय मान्यता देण्याचे अधिकार संबंधित पाटबंधारे विकास

महामंडळास असतील, याचा संबंधित नदीखोरे अभिकरणांनी वापर करावा. राज्यपालांचे असे निदेश आहेत की, अधिनियमातील या तरतुदींची अंमलबजावणी होणे आवश्यक आहे. संबंधित नदीखोरे अभिकरणांना या जबाबदारीचे पालन करण्यासाठी शासन आवश्यक ती मार्गदर्शक तत्वे निर्गमित करू शकेल.”

३. मा. राज्यपाल, महाराष्ट्र राज्य यांनी दि.१० मार्च २०१५ च्या निदेशातील परिच्छेद १७ नुसार विदर्भ, मराठवाडा व उर्वरित महाराष्ट्र या तीनही प्रदेशात बांधकामाधीन असलेले प्रकल्प पूर्ण करण्यासाठी आवश्यक असलेला निधी व त्यासाठी उपलब्ध होणारी साधनसंपत्ती पसरली जाऊ नये यासाठी चालू प्रकल्पांवरील निधीच्या उपलब्धतेवर परिणाम न होऊ देता निश्चित कालमर्यादेत प्रकल्प पूर्ण होण्याच्यादृष्टीने पुरेसा अतिरिक्त निधी उपलब्ध होत नाही, तोपर्यंत नवीन प्रकल्पांचे काम हाती घेण्यात येऊ नये असेही निदेश दिले आहेत. याचा विचार करता नवीन प्रकल्पांना प्रशासकीय मान्यता देण्यासाठी अधिकार विकेंद्रीत करण्याची आवश्यकता नाही.

४. संदर्भातील अनुक्रमांक २ येथील शासन निर्णयान्वये प्रकल्पाच्या किंमतीतील वाढ, प्रकल्पावर झालेला खर्च आणि प्रकल्पाची मापदंडाची सफलता या बाबी विचारात घेऊन यथास्थिती जलसंपदा विभाग, वित्त व नियोजन विभाग आणि व्यय अग्रक्रम समितीस सुधारित प्रशासकीय मान्यतेचे अधिकार देण्यात आले आहेत. या प्रचलित आदेशांनुसार सद्यःस्थितीत सुधारित प्रशासकीय मान्यता प्रदान करण्यात येते.

५. सुधारित प्रशासकीय मान्यतेच्या प्रस्तावांच्या प्रशासकीय व आर्थिक तपासणीकरिता जलसंपदा विभाग, वित्त विभाग व नियोजन विभागातील उप सचिव स्तरावरील समिती गठीत करण्यात यावी, असा निर्णय मा.मुख्यमंत्री महोदयांच्या अध्यक्षतेखाली मा. मंत्री (जलसंपदा) यांच्या उपस्थितीत दि.२३ मार्च, २०१५ रोजी झालेल्या बैठकीत घेण्यात आला आहे. त्या अनुषंगाने उप समिती गठीत करण्याचेदेखील विचाराधीन होते.

६. विदर्भ व मराठवाड्यातील प्रकल्पांची कामे असणाऱ्या महामंडळांना सुधारित प्रशासकीय मान्यतेचे अधिकार देण्याची बाब शासनाच्या विचाराधीन होती. यानुसार विदर्भ पाटबंधारे विकास महामंडळ, नागपूर, गोदावरी मराठवाडा पाटबंधारे विकास महामंडळ, औरंगाबाद (मराठवाडा भागातील प्रकल्पांसाठी मर्यादित), महाराष्ट्र कृष्णा खोरे विकास महामंडळ, पुणे (बीड व उस्मानाबाद या मराठवाड्यातील भागातील प्रकल्पांसाठी मर्यादित) व तापी पाटबंधारे विकास महामंडळ, जळगाव (कुन्हावडोदा उपसा सिंचन योजना व बोदवड परिसर उपसा सिंचन

योजना या विदर्भास लाभ देणाऱ्या प्रकल्पांसाठी मर्यादित) या महामंडळांना पाटबंधारे विकास महामंडळाच्या अधिनियमातील कलम २५ मधील अधिकाराचा वापर करून सुधारित प्रशासकीय मान्यतेचे अधिकार देण्याबाबत शासनाने पुढीलप्रमाणे निर्णय घेतला आहे :-

शासन निर्णय :-

१. मा. राज्यपाल, महाराष्ट्र राज्य यांच्या दिनांक १० मार्च, २०१५ रोजीच्या निदेशांनुसार विदर्भ व मराठवाड्यातील प्रकल्पांची कामे असणाऱ्या १) विदर्भ पाटबंधारे विकास महामंडळ, नागपूर, २) गोदावरी मराठवाडा पाटबंधारे विकास महामंडळ, औरंगाबाद (मराठवाडा भागातील प्रकल्पांसाठी मर्यादित), ३) महाराष्ट्र कृष्णा खोरे विकास महामंडळ, पुणे (बीड व उस्मानाबाद या मराठवाड्यातील भागातील प्रकल्पांसाठी मर्यादित) व ४) तापी पाटबंधारे विकास महामंडळ, जळगाव (कुन्हावडोदा उपसा सिंचन योजना व बोदवड परिसर उपसा सिंचन योजना या विदर्भास लाभ देणाऱ्या प्रकल्पांसाठी मर्यादित) या महामंडळांना खालील बाबींची पूर्तता करण्याच्या अधीन राहून त्यांच्या अधिपत्याखालील सिंचन प्रकल्पांना सुधारित प्रशासकीय मान्यता देण्याचे अधिकार शासन प्रदान करित आहे :

(१.१) विविध सिंचन महामंडळांनी सुधारित प्रशासकीय मान्यतेचे तयार केलेले प्रस्ताव शासनाने वेळोवेळी निर्गमित केलेल्या परिशिष्ट १ मध्ये नमूद शासन निर्णय / परिपत्रकाशी अनुरूप असे असावेत.

(१.२) मा.राज्यपाल महोदयांच्या दि.१७ मार्च, २०१२ चे निदेशातील परिच्छेद १८ (इ) चे अनुषंगाने व्याप्तीतील बदलास सुधारित प्रशासकीय मान्यता देणेबाबत वित्त विभाग, नियोजन विभाग व महाराष्ट्र जलसंपत्ती नियमन प्राधिकरणाच्या सल्ल्याने जलसंपदा विभागाने शासन निर्णय, जलसंपदा विभाग क्र.मजनिप्रा-२०११/(२४/२०११)/जसं(आस्था), दिनांक १० जून, २०१३ नुसार मार्गदर्शक तत्वे निर्गमित केली होती. सदर मार्गदर्शक तत्वाचे पालन करण्यात येईल.

(१.३) पाटबंधारे प्रकल्पांच्या सुधारित प्रशासकीय मान्यते बाबतचे सर्व प्रस्ताव संबंधीत महामंडळांनी प्रथम राज्य तांत्रिक सल्लागार समितीस तांत्रिक छाननीसाठी पाठवावेत. राज्य तांत्रिक सल्लागार समिती ही प्रस्तावाचे सखोल तांत्रिक छाननीस जबाबदार राहिल. राज्य तांत्रिक सल्लागार समितीने सर्व सुधारित प्रशासकीय मान्यतेच्या प्रस्तावाची सखोल छाननी परिशिष्ट-१ मधील शासन निर्णय / शासन परिपत्रकानुसार

करुन परिशिष्ट-२ मध्ये नमुद मुद्द्यावर आधारित तसेच प्रकल्प सापेक्ष अन्य आवश्यक मुद्द्याचे अनुषंगाने अहवाल (clearance) संबंधीत सिंचन महामंडळास पाठवेल. राज्य तांत्रिक सल्लागार समितीने काही सुधारणा सुचविल्यास त्या अंतर्भूत करुन महामंडळ सुधारित प्रशासकीय मान्यतेचा प्रस्ताव नियामक मंडळास सादर करेल.

(१.४) पाटबंधारे विकास महामंडळांनी नियामक मंडळांच्या होणाऱ्या बैठकांसाठी कार्यनियमावली तयार करुन त्यास शासनाची मान्यता घ्यावी व सिंचन प्रकल्पांना सुधारित प्रशासकीय मान्यता देताना या कार्यनियमावलीचे तंतोतंत पालन करण्यात यावे.

२. राज्य तांत्रिक सल्लागार समितीने करावयाचे छाननीचे निकषात सुधारणा करणेचे अधिकार नियामक मंडळास राहतील.

३. राज्य तांत्रिक सल्लागार समितीच्या कामाची वाढीव व्याप्ती व महत्त्व विचारात घेऊन सदर समितीचे सबलीकरण करण्यात यावे. तसेच सदर समितीवर ज्येष्ठ, अनुभवी, तांत्रिकदृष्ट्या सक्षम व कर्तव्यदक्ष अधिकाऱ्याची नेमणूक करणेत यावी.

४. राज्य तांत्रिक सल्लागार समितीचा अहवाल व त्यावर उपसमितीने नोंदविलेली निरीक्षणे विचारात घेऊन जी प्रकरणी मा.मंत्रिमंडळाचे विचारार्थ सादर करावीत असा निर्णय नियामक मंडळाने घेतल्यास अशा प्रकरणी सुधारित प्रशासकीय मान्यतेचे प्रस्ताव मा.मंत्रिमंडळाचे विचारार्थ सादर करणेत यावेत.

५. प्रकल्प कार्यान्वयीत करताना अपेक्षित निर्णय सक्षम अधिकाऱ्यांनी प्रचलीत नियमांचे अधीन राहून घेणे अपेक्षित आहे. सुधारित प्रशासकीय मान्यता देत असताना प्रकल्प अधिकाऱ्यांनी घेतलेल्या निर्णयांचा विविक्षितपणे परामर्श घेतला जात नाही. त्यामुळे नियामक मंडळाने किंवा व्यय अग्रक्रम समितीने दिलेली सुधारित प्रशासकीय मान्यता म्हणजे प्रकल्प कार्यान्वित करतांना प्रकल्प अधिकाऱ्यांनी अंमलबजावणी संदर्भात वेळोवेळी घेतलेल्या निर्णयास नियामक मंडळाने किंवा व्यय अग्रक्रम समितीने कार्योत्तर मान्यता दिली असे समजण्यात येऊ नये. प्रकल्प कार्यान्वित करताना घेतलेल्या निर्णयाची जाबाबदारी निर्णय घेणाऱ्या अधिकाऱ्यांचीच राहिल.

६. सुधारित प्रशासकीय मान्यतेबाबतची प्रक्रिया गतीमान करणेसाठी विहित केलेल्या कार्यवाहीसाठी कालमर्यादा निश्चित करणेत यावी. तसेच प्रकल्पांचा प्राधान्यक्रम ठरवून कार्यवाही करणेत यावी.

७. हा शासन निर्णय नियोजन विभागाच्या अनौपचारिक संदर्भ क्र.का.१४३४/६२५९/अमुस, दि.२१.८.२०१५ आणि वित्त विभागाच्या अनौपचारिक संदर्भ क्र.२७५/२०१५, दि.१.९.२०१५ अन्वये दिलेल्या सहमतीने निर्गमित करण्यात येत आहे.

सदर शासन निर्णय हा महाराष्ट्र शासनाच्या www.maharashtra.gov.in या संकेतस्थळावर उपलब्ध करण्यात आला असून त्याचा सांकेतांक क्रमांक २०१५०९१०१११०१६५५२७ असा आहे. हा आदेश डिजिटल स्वाक्षरीने साक्षांकित करुन काढण्यात येत आहे.

महाराष्ट्राचे राज्यपाल यांच्या आदेशानुसार व नावाने,

**Vinay Madhav
Kulkarni**

Digitally signed by Vinay Madhav Kulkarni
DN: c=IN, o=Government Of Maharashtra,
ou=Chief Engineer And Joint Secretary,
postalCode=400032, st=Maharashtra,
cn=Vinay Madhav Kulkarni
Date: 2015.09.10 11:14:32 +05'30'

(वि. मा. कुलकर्णी)

मुख्य अभियंता (जसं) व सहसचिव

प्रत:-

- १) मा.राज्यपाल यांचे सचिव,
- २) मा.मुख्यमंत्री महोदयांचे अप्पर मुख्य सचिव यांचे स्वीय सहायक, मंत्रालय, मुंबई
- ३) मा.मुख्यमंत्री महोदयांचे प्रधान सचिव यांचे स्वीय सहायक, मंत्रालय, मुंबई
- ४) मा.मुख्य सचिव, यांचे स्वीय सहायक, मंत्रालय, मुंबई
- ५) मा. अप्पर मुख्य सचिव (नियोजन), नियोजन विभाग यांचे स्वीय सहायक, मंत्रालय, मुंबई
- ६) प्रधान सचिव (वित्त), वित्त विभाग यांचे स्वीय सहायक, मंत्रालय, मुंबई.
- ७) प्रधान सचिव (जलसंधारण), ग्राम विकास व जलसंधारण विभाग यांचे स्वीय सहायक, मंत्रालय, मुंबई.
- ८) प्रधान सचिव (जसं) /सचिव (लाक्षेवि), जलसंपदा विभाग यांचे स्वीय सहायक, मंत्रालय, मुंबई.
- ९) सचिव, महाराष्ट्र जलसंपत्ती नियमन प्राधिकरण, मुंबई.
- १०) महासंचालक, संकल्पन, प्रशिक्षण, जलविज्ञान, संशोधन व सुरक्षा, नाशिक.
- ११) महासंचालक, जल व भूमी व्यवस्थापन संस्था, औरंगाबाद.
- १२) कार्यकारी संचालक, महाराष्ट्र कृष्णा खोरे विकास महामंडळ, पुणे.
- १३) कार्यकारी संचालक, विदर्भ पाटबंधारे विकास महामंडळ, नागपूर.
- १४) कार्यकारी संचालक, कोकण पाटबंधारे विकास महामंडळ, ठाणे.
- १५) कार्यकारी संचालक, तापी पाटबंधारे विकास महामंडळ, जळगांव.
- १६) कार्यकारी संचालक, गोदावरी मराठवाडा पाटबंधारे विकास महामंडळ, औरंगाबाद.
- १७) मुख्य अभियंता, जलविज्ञान प्रकल्प, नाशिक
- १८) मुख्य अभियंता, महाराष्ट्र अभियांत्रिकी प्रशिक्षण प्रबोधनी, नाशिक.
- १९) मुख्य अभियंता, जलसंपदा विभाग, औरंगाबाद.
- २०) मुख्य अभियंता, उत्तर महाराष्ट्र प्रदेश, जलसंपदा विभाग, नाशिक.
- २१) मुख्य अभियंता व मुख्य प्रशासक, लाक्षेवि, औरंगाबाद.
- २२) मुख्य अभियंता, जलविकास केंद्र, वाल्मी परिसर, औरंगाबाद.
- २३) मुख्य अभियंता, जलसंपदा विभाग, नागपूर.
- २४) मुख्य अभियंता, गोसीखुर्द प्रकल्प, जलसंपदा विभाग, नागपूर.

- २५) मुख्य अभियंता, जलसंपदा विभाग, अमरावती
- २६) मुख्य अभियंता (विप्र), जलसंपदा विभाग, अमरावती
- २७) मुख्य अभियंता, तापी पाटबंधारे विकास महामंडळ, जळगांव.
- २८) मुख्य अभियंता, जलसंपदा विभाग, पुणे.
- २९) मुख्य अभियंता, (विप्र), जलसंपदा विभाग, पुणे.
- ३०) मुख्य अभियंता, (स्थापत्य), जलविद्युत प्रकल्प, पुणे.
- ३१) मुख्य अभियंता, जलविद्युत प्रकल्प (विद्युत) मुंबई.
- ३२) मुख्य अभियंता, यांत्रिकी संघटना नाशिक.
- ३३) मुख्य अभियंता, कोकण प्रदेश, मुंबई.
- ३४) मुख्य अभियंता, ल.पा (स्थानिक स्तर), येरवडा, पुणे.
- ३५) सर्व मुख्य अभियंता व सहसचिव, जलसंपदा विभाग, मंत्रालय, मुंबई.
- ३६) सहसचिव (सेवा), जलसंपदा विभाग, मंत्रालय, मुंबई.
- ३७) सर्व उपसचिव, जलसंपदा विभाग, मंत्रालय, मुंबई.
- ३८) जसं(आस्था) कार्यासन, संग्रहार्थ.

परिशिष्ट - १

सिंचन प्रकल्पाच्या प्रशासकीय / सुधारित प्रशासकीय मान्यता प्रस्तावाबाबत शासनाने वेळोवेळी निर्गमित केलेल्या शासन निर्णय / परिपत्रकाची सूची

- १) जलसंपदा विभाग - शासन पत्र क्र. लपायो-२३१०/(१७/१०) लपा-२, दि. २८ जानेवारी २०१०
- २) जलसंपदा विभाग - शासन परिपत्रक क्र.संकीर्ण २००९/(४६५/२००९)/मोप्र-२, दि.१५/०१/२०१०
- ३) पाटबंधारे विभाग - शासन निर्णय क्र.संकीर्ण १०९९/(१२६/९९), दि. १८/०५/ १९९९
अन्वये विहित प्रपत्र
- ४) जलसंपदा विभाग - Detailed Itemwise Statement Showing the Analysis of Excess /
Saving as per Govt. Circular (Marathi) No.१०९४/(४५८/९४) MI-२ Date २०.१२.१९९४ अन्वये
विहित प्रपत्र
- ५) जलसंपदा विभाग - Analysis of excess saving statement as per Chief Engineer's
circular No.MIM ३६६५/७७६०३/(३) Dated ३०.६.१९७२ अन्वये विहित प्रपत्र
- ६) जलसंपदा विभाग - Proforma indication analysis of Excess over A.A.Estimates vide
B & C Deptt.Govt. Circular No.GGM/१६६३/५३७३(१) Dt.८/१०/१९६३ अन्वये विहित
विवरणपत्र (Excess/Saving)
- ७) वित्त विभाग तपासणीसूची Format B
- ८) वित्त विभाग (व्यय-१२) सु.प्र.मा. प्रस्तावासाठी नमुना प्रपत्र
- ९) वित्त विभाग DSR Format
- १०) नियोजन विभाग- निविदाविषयक प्रमाणपत्र
- ११) नियोजन विभाग -व्याप्तीतील बदलासंदर्भातील तपासणीसूची
- १२) नियोजन विभाग पत्र क्र. सुप्रमा / १९९७ / प्र.मा/२६/का.१४६१, दि. १७/१/१९९८ अन्वये विहित
विवरणपत्र
- १३) नियोजन विभाग पत्र क्र. बैठक-२००६ / प्र.मा/९ /का.१४६१, दि. १९/७/२००६ अन्वये विहित
विवरणपत्र
- १४) जलसंपदा विभाग - शासन निर्णय क्र. मजनिप्रा-२०११/(२४/२०११) जस (आस्था) दि. १० जून
२०१३
- १५) जलसंपदा विभाग - शासन निर्णय क्र. मसस-२०१४/ (प्र.क्र. ३३४/१४) मोप्र -१) दि. १६
जानेवारी २०१५
- १६) जलसंपदा विभाग - शासन आदेश क्र. दरसूची २३१०/(५४/१०)/ लपा-२ दि. १० डिसेंबर २०१४
- १७) महाराष्ट्र शासन - सुप्रमा पेक्षा जास्त खर्च करण्याबाबत संकीर्ण २०१३/(प्र.क्र.१६/१३)/ मध्यम
प्रकल्प/ शिकाना/ दि ९ डिसेंबर २०१३ .

परिशिष्ट-२

राज्य तांत्रिक सल्लागार समितीने छाननी करुन अहवालात नमूद करावयाचे मुद्दे

१. प्रकल्पाचा तपशील : प्रकल्पाचे नांव, तालुका, जिल्हा, वैधानिक महामंडळ, (सिंचन अनुशेषातील / अवर्षण प्रवण भागातील / नक्षल प्रवण आदिवासी भागातील / अन्य सर्वसाधारण प्रदेशातील)
२. प्रशासकीय मान्यतेचा तपशील : मुळ प्रशासकीय मान्यता / अद्ययावत सुप्रमा व प्रस्तावित सुप्रमा, दरसूची व किंमती बाबतचा तपशील
३. प्रकल्पाचा सर्वसाधारण आराखडा,
४. प्रकल्पाची ठळक वैशिष्ट्ये
५. प्रचलीत नियमानुसार आवश्यक मान्यता व त्याबाबतची सद्यःस्थिती :
 - (५.१) पाणी उपलब्धता प्रमाणपत्र,
 - (५.२) कृषी विभागाने मंजूर केलेली पीक रचना.
 - (५.३) महाराष्ट्र जलसंपत्ती नियमन प्राधिकरण मान्यता, तसेच मान्यतेच्या अटीची (असल्यास) पूर्तता,
 - (५.४) पर्यावरण मान्यता,
 - (५.५) वन विभागाची मान्यता,
 - (५.६) केंद्रीय जल आयोगाची मान्यता,
६. भू-संपादन सद्यस्थिती : प्रकल्प घटक निहाय आवश्यक जमीन, संपादनाची सद्यस्थिती, उर्वरित संपादन, त्याची सद्यस्थिती, उर्वरित भू-संपादनासाठीची वस्तुनिष्ठ आर्थिक तरतुद,
७. पुनर्वसन सद्यस्थिती :
 - अ) बाधीत गांवे
 - ब) पुनर्वसन गावठाणे
 - क) पुनर्वसन गावठाण विकसित करण्याची सद्यःस्थिती
 - ड) इतर पुनर्वसनाच्या अडचणी
 - इ) बाधीत कुटुंबे
 - फ) स्थलांतरीत कुटुंबे
८. प्रकल्प घटकांची बांधकाम सद्यःस्थिती
९. निर्मित पाणीसाठा सिंचन क्षमता व तीचा प्रत्यक्ष वापर,
१०. उर्वरित कामाचा घटकनिहाय भौतिक व आर्थिक तपशील (शीर्ष कामे, वितरण व्यवस्था)
११. प्रकल्पाचे लाभ सुरु होण्याबाबतचा समितीचा अंदाज,
 - (११.१) घळ भरणीचा संभाव्य दिनांक,
 - (११.२) प्रकल्प पूर्णत्वाचे टप्पे व पूर्ण करण्याचे संभाव्य वेळापत्रक

१२. प्रकल्प रेंगाळण्याची कारणमीमांसा,
१३. जलसंपदा विभागाचे दि.१० जून, २०१३ शासन निर्णयातील परिच्छेद ४ मध्ये नमूद केले प्रमाणे मूळ / सुधारित प्र.मा. मान्य अहवालात बदल करुन प्रकल्पाच्या मूळ वैशिष्ट्यामध्ये बदल केले आहेत का ? असे बदल निविदेपूर्वी झाले की नंतर ? अशा बदलामुळे निर्माण झालेले आर्थिक दायित्व.
१४. जलसंपदा विभागाचे परिपत्रक क्रमांक निविदा -०८१२/(४२०/२०१२) मोप्र-१, दि.१०.८.२०११ तसेच जलसंपदा विभागाचा शासन निर्णय लेपअ-०६१३/(४१०/२०१३)/मोप्र-१, दि.२८ नोव्हेंबर, २०१३ चे उल्लघन करुन करारनाम्यात विषद केलेल्या कामाच्या व्याप्तीबाहेरील वाढीव कामे करार शर्त ३७/३८ किंवा कलम १४ अंतर्गत केले आहे का ? असल्यास त्यामुळे निर्माण झालेले दायित्व.
१५. शासनाचे मान्यतेशिवाय ideal labour charges अदा केले आहेत का ? असल्यास सदर प्रस्ताव मान्य कोणी केले व त्यामुळे निर्माण झालेले दायित्व ; सदर प्रस्ताव मान्यता पत्र व समितीचे स्वीकारार्हतेबाबतचे अभिप्राय.
१६. प्र.मा. /सु.प्र.मा. प्राप्त अहवालातील अधिसूचित लाभक्षेत्रात क्षेत्रवाढ किंवा क्षेत्र बदल प्रस्तावित आहे का ? असल्यास त्यामागची कारणमीमांसा, या बदलास मान्यतेबाबतचा तपशील, सदर बदलामुळे झालेल्या किंमतीतील वाढ,
१७. प्रस्तावित प्रकल्प अहवालात अंतर्भूत सर्व बाबींची (दरपृथःकरणे) जलसंपदा विभागाच्या दिनांक १०.१२.२०१४ च्या शासन निर्णयानुसार संबंधित अधीक्षक अभियंता यांनी मंजूर केली आहेत काय ? यामध्ये काही आक्षेपार्ह बाबी निदर्शनास आल्या असल्यास त्याबाबतचा ऊहापोह.
१८. जलसंपदा विभागाचे परिपत्रक दिनांक १५.१.२०१० मधील नमूद किंमत वाढीच्या संभाव्य १९ बाबींपैकी प्रस्तुत प्रस्तावास लागू असलेल्या बाबी त्यामुळे निर्माण झालेला आर्थिक भार, त्याच्या स्वीकारार्हतेबाबतचे समितीचे अभिप्राय तसेच दिनांक १५.१.२०१० चे परिपत्रकात दिलेल्या निर्देशाचा भंग झाला आहे काय ?
१९. सिंचन विषयक विशेष चौकशी समितीचे अहवालात प्रकल्पातील अनियमिततेबाबतचे भाष्य व त्या अनुषंगाने प्रस्तावाच्या छाननीअंती तांत्रिक सल्लागार समितीचे सविस्तर अभिप्राय,
२०. प्रकल्पाची उपशिर्षनिहाय किंमत, (मंजूर प्र.मा./सु.प्र.मा नुसार व प्रस्तावित सुप्रमा नुसार) वाढ /घट, झालेला खर्च, उर्वरित किंमत,

२१. लगतच्या प्रशासकीय मान्यता प्राप्त अहवालाचे तुलनेत किंमत वाढीची कारणे दर्शविणारा गोषवारा :-

- अ) दरसूचीतील बदल, भाववाढ,
- आ) जास्त दराच्या निविदा स्वीकृती,
- इ) संकल्प चित्रातील बदल
- ई) व्याप्ती बदल,
- उ) प्रमा/सुप्रमा नंतर प्रस्तावित नविन तरतूदी,
- ऊ) इतर कारणे,
- ऋ) आस्थापना व अनुषंगिक खर्च,

२२. संकल्पचित्रामुळे झालेल्या वाढीची सविस्तर कारण मिमांसा : (शासन परिपत्रक दि.१५ जानेवारी, २०१०) घटकनिहाय संकल्पचित्रात झालेले बदल, मूळ संकल्पचित्रात बदल करण्यामागची कारण मिमांसा, सुधारित संकल्पचित्रानुसार बांधकाम करणेपूर्वी सक्षम स्तरावर (महामंडळ/शासन ज्यांनी मुळ प्र.मा. दिली आहे) मान्यता घेतली आहे का ? संकल्पचित्रातील बदल निविदेनंतर झाले की निविदेपूर्वी. संकल्पचित्रातील बदल अनिवार्य होते का व या बदलामुळे येणाऱ्या अतिरिक्त दायित्वाच्या स्वीकारार्हतेबाबत समितीचे अभिप्राय.

२३. व्याप्ती बदल :

- अ) दिनांक १० जून, २०१३ च्या जलसंपदा शासन निर्णयातील परिच्छेद १.२ नुसार व्याप्ती बदल आहे का ?
- आ) असल्यास कोणता ?
- इ) बदल करण्याची कारणमिमांसा,
- ई) या बदलामुळे झालेली / होणारी खर्चात वाढ
- ऊ) व्याप्ती बदलास दिनांक १० जून, २०१३ च्या शासन निर्णयानुसार सक्षम प्राधिकरणाची मान्यता घेतली आहे का ? असल्यास मान्यता तपशील,

२४. मान्य प्र.मा. / सु.प्र.मा. मध्ये अंतर्भूत नसलेल्या बाबी नव्याने प्रस्तावित असल्यास अशा बाबी उद्भवण्याची कारण मिमांसा व अशा बाबी कार्यान्वित करण्याच्या आवश्यकतेबाबत अभिप्राय,

२५. आर्थिक विश्लेषण (कंसामध्ये मापदंड द्यावेत)

- (अ) लाभव्यय गुणोत्तर
- (आ) आर्थिक परतावा दर
- (इ) पाणी साठ्याची प्रति दलघमी किंमत
- (ई) सिंचन क्षमतेची प्रति हेक्टरी किंमत

२६. प्रकल्प सद्यस्थिती विचारात घेऊन प्रकल्पाचा खर्च कमी करणेबाबत किंवा प्रकल्पाचे नियोजित लाभ वाढविणेबाबत करावयाच्या उपाययोजनाबाबतची शिफारस.
२७. शासनास निदर्शनास आणून द्यावयाचे प्रकल्प सापेक्ष महत्वाचे मुद्दे.
२८. राज्य तांत्रिक सल्लागार समितीची शिफारस.

राज्यस्तरीय तांत्रिक सल्लागार समिती, नाशिक

पृ. 309

अ) मूळ प्रशासकीय मान्यतेसाठी अंदाजपत्रकाची तपासणी करतांना विचारात घ्यावयाची तपासणी सुची

अ.नं.	तपासणीबाबतचे मुद्दे	अभिप्राय
(1)	जलविज्ञान (Hydrology) व जलनियोजन (Water Planning) :	
a.	मुख्य अभियंता, जलविज्ञान प्रकल्प कार्यालयाकडून जलनियोजन व पाणी उपलब्धता प्रमाणपत्र प्राप्त करून सोबत जोडले आहे काय?	
b.	मध्यम व मोठ्या प्रकल्पामध्ये आवश्यकतेनुसार पाण्याचा येवा अभ्यास, गाळ अभ्यास, साठा नियोजन व पूर अभ्यास मध्यवर्ती संकल्पचित्र संघटनेने केलेला आहे काय? ते तपासावे.	
c.	प्रकल्पाचा वर्गीकरणानुसार आवश्यकतेप्रमाणे भारतीय मानकाप्रमाणे अद्ययावत Hydrology वर आधारित प्रकल्पाचे यशस्वीते बाबत अभ्यास (Simulation Study) तयार करून मध्यवर्ती संकल्पचित्र संघटनेकडून तपासून घेतला आहे काय? याची खातरजमा करावी.	
d.	सुधारित पेनमन पध्दतीने हंगाम निहाय व पिकनिहाय पाणी आवश्यकता काढली आहे काय? व त्यावर आधारित हंगाम आवश्यक महत्तम विसर्ग व हंगाम पाणी साठा काढला आहे काय? एकूण पाणी वापराचे नियोजन देण्यात आले आहे काय?	
e.	बिगर सिंचनासाठी मागणी असल्यास त्याचा तपशील जोडला आहे काय? घरगुती व औद्योगिक वापरासाठीच्या पाण्याची तरतूद पाणीसाठा नियोजनात केली आहे काय?	
f.	पाण्याची हंगामनिहाय गरज व खरीप हंगामातील पाणी उपलब्धतेची विश्वासाहता विचारात घेऊन पाणीसाठा नियोजन केले आहे काय? सिंचन/पाण्याचे पाणी/ औद्योगिक पाणी वापर यासाठी यशस्विता राखण्यासाठी पाणीसाठ्यात carry-over इ. सह तरतूद व संलग्न अभ्यास करण्यात आला आहे काय?	
g.	उपसा सिंचन योजना असल्यास खोऱ्यातील उपलब्ध जलसंपत्ती व प्रवाही सिंचनाचे potential पूर्ण वापरल्याबाबत तपशील व खोऱ्यातील शासनस्तरावरून निश्चित केलेली अंतिम सिंचन क्षमता व एकूण नियोजनाची माहिती आवश्यक. यास शासन निर्णय फेब्रुवारी 1999 नुसार शासन मान्यता घेतली आहे काय?	
h.	अभ्यासांती प्रकल्पासाठी उपलब्ध जलसंपत्तीनुसार पाणीसाठा, घेण्यात आलेला पाण्याचा वापर, प्रस्तावित वितरण व्यवस्था, व एकूणच प्रकल्पाची सिंचन कार्यक्षमता (overall efficiency) याची सुसंगतवार माहिती आवश्यक.	
i.	येवा (yield) ५०/७५ टक्के विश्वासाहतावर आधारित आहे काय?	
j.	प्रस्तावित पीक पध्दती (crop pattern) करिता सक्षम कृषी अधिकाऱ्यांच्या मंजूरीच्या पत्राचा संदर्भ असल्यास तो नमुद करावा.	
(2)	सर्व्हेक्षण, अन्वेषण व संकल्पन :	
a.	सदर योजना हाती घेण्याचे प्रयोजन काय? त्याबाबत शासन पत्रव्यवहार, मास्टर प्लॅन मधील समावेश, लवादाचा निर्णय व तरतूद तसेच स्थानिक आवश्यकता, लोकल मागणी, नदी खोऱ्यातील पाणी उपलब्धता इ. बाबतची आवश्यक कागदपत्रे जोडण्यात आले आहेत काय? सदर योजना हाती घेण्यासाठी शासन पूर्व मान्यता मिळालेली आहे काय? सर्व बाबी एकत्रीत करून परीपूर्ण अशी परिनिरीक्षण टिपणी जोडली आहे काय?	

b.	<p>प्रशासकीय मान्यतेसाठी प्रस्ताव सादर करण्यापूर्वी प्रकल्पाचे विस्तृत सर्वेक्षण व भूशास्त्रीय अन्वेषण (शासन निर्णय क्र.संकीर्ण 2001/62/(690/2001)/मोप्र.1, दि.15.11.2001 व दि.10.8.2011 अन्वये) करण्यात आले आहे काय? PIR (प्राथमिक अन्वेषण अहवाल) ला सक्षम स्तरावरून मान्यता/मंजूरी मिळालेली आहे का? व मंजूरीची प्रत प्रस्तावात जोडल्याचे तपासणे. तसेच मध्यवर्ती संकल्पचित्र संघटना, नाशिक यांचेकडून प्रकल्पाचा सर्वसाधारण आराखडा व प्रमुख उपांगांची (उदा. माती धरण, दगडी धरण, सांडवा पूच्छ कालवा, दरवाजे इ.) अंतिम संकल्पने करून घेण्यात आली आहेत काय?</p> <p>संकल्पन व अंदाजपत्रकासाठी भूस्तर व पायाचे तलांकांचे बाबत (Code of CDO Practice:Section-1) नुसार सखोल अन्वेषण, विंधन विवरे बाबतचा अहवाल, भूतांत्रिक अहवाल, भू-वैज्ञानिकांकडून प्रमाणित केल्या बाबतचे कागदपत्र इ. जोडली आहेत काय?</p>
c.	<p>प्रकल्पाच्या विविध घटकांच्या बांधकामासाठी आवश्यक साहित्यासाठी खदाणीतील (Borrow area) व आवश्यक खोदाईतील (Compulsory excavation) साहित्याच्या वापराचे निर्णय गुण चाचण्या करून घेण्यात आले बाबतची कागदपत्रे तसेच utilisation statement शासन परिपत्रक क्र.संकल्पन 0411/(264/2011)/मोप्र.1, दि.2.5.2011 च्या निर्णयानुसार उपलब्ध साहित्याचा पुरेपूर वापर करणेबाबत विचार करून ते सोबत जोडले आहेत काय?</p>
d.	<p>सर्वेक्षण, अन्वेषण इत्यादीची व, मुख्य कालवा व शाखा कालव्याच्या संरेखेचे सर्वेक्षण व त्यावरील प्रमुख बांधकामाचे ठिकाणी भूस्तराचे सखोल अन्वेषण, विंधन विवरे इत्यादी बाबत अहवाल जोडला आहे काय?</p>
e.	<p>वितरण प्रणालीबाबत कमीत कमी 10 टक्के लाभक्षेत्राचे सविस्तर सर्वेक्षण केंद्रीय जल आयोग यांनी सन 2010 मध्ये निर्गमित केलेल्या (Guide lines of CWC for submission, appraisal and clearance of irrigation project, Page No.25) नुसार करण्यात आले आहे काय?</p>
(3)	<p>भू-संपादन :</p>
a.	<p>प्रकल्पासाठी भूसंपादना करीता द्वार सहीत व द्वार रहित सांडव्याच्या संदर्भात, महत्तम पूर पातळीच्या आधारे बुडीत क्षेत्र परिगणीत करण्यात आले आहे काय? धरणस्थळाची जागा, सांडवा, पुच्छ कालवा, पुनर्वसन, पोच रस्ते, तसेच कालवे, शाखा कालवे, वितरण व्यवस्था इ. साठी लागणा-या जमिनीचे क्षेत्र अचूक काढण्यात आले आहे काय? त्याची उपांगनिहाय आकडेवारी उपलब्ध केल्याचे तपासावे.</p>
b.	<p>भूसंपादनाची तरतूद करताना संबंधीत तालुक्यातील अलिकडच्या निवाड्याप्रमाणे/ सरळ खरेदी प्रमाणे दर घेण्यात आले आहेत का? याबाबत महसूल खात्याकडील संबंधीत पत्रव्यवहार जोडणे आवश्यक. (वेगळे दर प्रस्तावित असल्यास समर्थन)</p>
c.	<p>वनजमीन असल्यास त्याचे क्षेत्र अचूक काढण्यात आले आहे काय? त्याच्या विक्रीकरणासाठी Net present value (NPV) मह पुरेशी तरतूद करण्यात आली आहे काय? क्षेत्रीय अधिकार्यांनी प्रमाणित करणे.</p>
d.	<p>पर्यावरणाबाबत अभ्यास करण्यासाठी आवश्यक तरतूद करण्यात आली आहे काय? सहा स्थाने तपासणे.</p>
e.	<p>बुडीत क्षेत्रातील वितरण प्रणाली पर्यायी पर्यायाची (आवश्यकता असल्यास), फळ झाडे, धिरीरी या बाबतची सर्वसाधारण आराखडा व लागणा-या खर्चाची तरतूद करण्यात आली आहे काय? हे तपासावे.</p>
f.	<p>बुडीत क्षेत्रात कोणत्या भागात कोणत्या प्रकारचा वसाहत जागा लागू होती काय? तसे असल्यास सर्वसाधारण आराखडा व लागणा-या खर्चाची तरतूद (किमान 5 टक्के)</p>

	<p>कालव्यावरील मुद्दा क्र. 2 नुसार मध्यवर्ती संकल्पचित्र संघटना, नाशिक यांचे सर्वसाधारण आराखडा, मुख्य धरण, वगवेगळ्या उपांगांचे संकल्पन व रखावे कालव्यावरील प्रमुख बांधकामांची संकल्पने (Design) करून घेण्यात आली आहे काय?</p>	
	<p>उपांगाची मुख्य कामे : (1st head work) मधील उपशिर्षनिहाय सर्व बाबी योग्य तरतूदीच्या अंतर्भावासह तपासणी ... त्यात मुख्यत्वे</p>	
	<p>मध्यवर्ती संकल्पचित्र संघटना नाशिक यांनी तयार केलेल्या व क्षेत्रीय मुख्य अभियंता/यांनी मंजूर केलेल्या संकल्पनावर आधारीत सर्व उपांगाची अंदाजपत्रके तयार करण्यात आली आहेत काय?</p>	
	<p>यांत्रिकी व विद्युत भागाच्या कामासाठी त्या अभियांत्रिकी शाखांच्या सक्षम अधिका-यांकडून अंदाजपत्रके प्राप्त करून त्यांचा अंतर्भाव मुख्य अंदाजपत्रकात केला आहे काय?</p>	
(6)	<p>कालवे : (IInd main canal & Branches) व त्या वरील वितरणप्रणालीसाठी उपशिर्षनिहाय बाबीची तपासणी...</p>	
a.	<p>मुख्य कालव्याच्या Tail to head cut off statement ला सक्षम अधिकाऱ्यांची मंजूरी आहे काय?</p>	
b.	<p>कालवा संरेखा मंजूरी व वहन क्षमतेनुसार संकल्पन व रेखाचित्रे यासाठी सक्षम स्तरावरील मंजूऱ्या, सोबत जोडल्या आहेत काय?</p>	
c.	<p>मुख्य कालव्यावरील मोठ्या बांधकामांची (Head Regulator, Aqueducts, Slab culvert, Escapes, Cross regulator, Bridges, etc) सक्षम अधिकाऱ्यांने मंजूर केलेल्या संकल्पचित्रावर आधारीत सविस्तर अंदाजपत्रके केली असल्याची खातरजमा करावी. (शासन परिपत्रक क्र.सीडीए 1095/2019/(49/95)/मोप्र(प्र), दि.17.10.1996)...</p>	
d.	<p>कालव्यावरील मोठे रस्ते, रेल्वे यासाठी लागणाऱ्या पूलांचे बांधकामासाठी संबंधित खात्याकडून परवानगी व सविस्तर अंदाजपत्रके शासन परिपत्रक (इंग्रजी) क्र.MIS-1094/(156/94) MP(A), दि.18.2.1995 (Revised procedure for canal design) च्या शासन परिपत्रकानुसार केली आहेत का? ते तपासावे.</p>	
(7)	<p>उपसा सिंचन योजना :</p>	
a.	<p>फेब्रुवारी 1999 च्या शासन निर्णयानुसार सदर उपसा सिंचन योजनेस शासन मान्यता प्राप्त आहे काय? उपसा सिंचन योजना कार्यान्वीत करण्यासाठी नेमलेल्या उपसमितीने करावयाच्या शासनाच्या दि.22.6.2009 च्या निर्णयानुसार कार्यवाही केली आहे का? त्या कागदपत्रांची तपासणी करावी.</p>	
b.	<p>उपसा सिंचन योजनेसाठी नियंत्रित केलेल्या पातळ्या, विसर्ग, तसेच अश्वशक्ती व उध्देगामी नलीका इ.चे मध्यवर्ती संकल्पचित्र संघटना नाशिक यांनी तयार केलेली संकल्पने व ती क्षेत्रीय मुख्य अभियंता यांनी मंजूर केल्याबाबतची कागदपत्रे जोडण्यात आली आहेत काय?</p>	
c.	<p>उपसा सिंचन योजनेसाठी विजेची उपलब्धता असल्याबाबत म.रा.वि.कंपनी यांचे कडील सक्षम अधिकाऱ्यांचे प्रमाणपत्र जोडले आहे काय?</p>	
(8)	<p>ढोबळ तरतूदी :</p>	
a.	<p>ढोबळ तरतूदी ऐवजी सविस्तर अंदाजपत्रक करणे शक्य नसल्याबाबत योग्य ती कारण मिमांसा दिली आहे काय?</p>	

(9)	उपशिषे	
a.	अंदाजपत्रकाच्या किमतीच्या टक्केवारीनुसार उपशिषीनिहाय तरतूदी करण्यात आल्या आहेत काय? हे तपासावे. घेण्यात आलेल्या टक्केवारीचे समर्थन जाडले आहे काय?	
(10)	दरसूची :	
a.	अंदाजपत्रक तयार करताना विभागवार/बाबीनुसार (सार्वजनिक बांधकाम, जलसंपदा विभाग, महाराष्ट्र जीवन प्राधिकरण इ.) वापरण्यात आलेली दरसूची, शासन आदेशानुसार आहे काय? जलसंपदाच्या दरसूचीशिवाय अन्य दरसूची वापरली असल्यास त्याबाबत कारणमिमांसा.	
(11)	दर पृथःकरण :	
a.	दर पृथःकरण करताना बाबी नुसार साहित्याची परिमाणे व दर हे मंजूर मानकानुसार वापरण्यात आले काय? नसल्यास त्याबाबत कारणमिमांसा.	
b.	सार्वजनिक बांधकाम, जलसंपदा विभाग, महाराष्ट्र जीवन प्राधिकरण इ. विभागाच्या दरसूचीत दिलेल्या सूचनेनुसार डोंगरी भाग, महानगरपालीका क्षेत्र, insurance, कामगार कल्याण व उपकर इ. बाबींसाठी तरतूद केली आहे काय? टक्केवारी तपासण्यात यावी. (प्रदेशिक दरसूचीतील सर्वसाधारण टिपणी) (विशिष्ट तरतूदीबाबत कारणमिमांसा)	
c.	अद्ययावत/प्रचलित शासन निर्णयानुसार गौण खणिजाबाबतचे स्वामित्व शुल्क, गुण नियंत्रण चार्जस, टेस्टिंग चार्जस, वॉट इ. बाबत आवश्यक तरतूदी केल्या आहेत काय?	
d.	वहन अंतराबाबत सक्षम स्तरावरील पूर्व मान्यता, त्यानुसार खदाणीचे नकाशे व वहन अंतरतक्ता जोडला आहे काय? (शासन परिपत्रक क्र. वहन-1010/ (600/2010)/ मोप्र-1, दि.12.11.2010) वहन अंतराबाबत सक्षम अधिकाऱ्याचे (उपवि.अधिकारी/ कार्यकारी अभियंता) खालील प्रमाणे आवश्यक असलेली तीन प्रपत्रे जोडली आहेत काय? ते तपासावे. (मंजूर खाण नकाशा जोडणे बंधनकारक, (मंजूर अन्वेषण अहवालानुसार)) 1. साहित्याचे बांधकाम स्थळापासूनचे अंतर तपासले व ते बरोबर आहे. 2. या तपासलेल्या वहन अंतरापेक्षा कमी अंतरावर साहित्य उपलब्ध नाही. 3. या तपासलेल्या अंतरावरील साहित्य विहित गुणवत्तेचे व पुरेशा परिमाणाचे आहे.	
e.	वितरण व्यवस्थेच्या कामासाठी घेण्यात आलेला प्रती हेक्टरी दर 10 टक्के सिचन व्यवस्थेच्या सविस्तर अंदाजपत्रकावर आधारीत आहे काय?	
f.	अनुषंगिक खर्चासाठी घेण्यात आलेली तरतूद (टक्केवारी) शासन निर्णयानुसार घेण्यात आलेली आहे काय?	
g.	दरसूची बाबत प्रस्तावित दरार कार्यकारी संचालक/सक्षम अधिकारी यांची मान्यता आहे काय?	
h.	1. नियंत्रित सुरुंग खोदकाम (Control blasting), chiselling, अस्तरीकरणाची तरतूद या बाबींसाठी मुख्य अभियंता यांची पूर्व मान्यता घेण्यात आलेबाबतचा पत्रव्यवहार सोबत जोडावा. 2. 5 टक्के निवडक अस्तरीकरणामुळे मुख्य अभियंता यांची पूर्व परवानगी घेतली असल्याची कामदपत्रे सोबत जोडलेले आहेत काय? ते तपासावे. याशिवाय अतिरिक्त अस्तरीकरण प्रस्तावित असल्यास आसनाची पूर्वमान्यता घेणे आवश्यक आहे.	

(12)	लाभव्यय गुणोत्तर :	
a.	संचालक कृषी विभाग पणे यांनी लेखी पत्राद्वारे मान्यता दिलेली पिक रचना व दरा व्यतिरिक्त कृषी उत्पन्न बाजार समितीचे दर घेण्यात आले असतील तर ते जिल्हा अधीक्षक कृषी अधिकाऱ्याकडून प्रमाणित करून घेऊन त्याप्रमाणे पिकांचे दरानुसार लाभ-व्यय गुणोत्तर (B.C.Ratio) व आर्थिक परतावा (ERR), काढण्यात आला आहे काय?	
b.	सदर आकडेमोड करताना परिचालन व देखभाल (Operation & Maintenance) दुरुस्ती वरील खर्च वाजवीपेक्षा कमी घेण्यात आला नाही हे तपासावे.	
c.	प्रकल्पातून औद्योगिक व पिण्यासाठी पाणी राखीव ठेवण्यात आले असेल तर त्या बाबतचे लाभ शासन परिपत्रकानुसार घेण्यात आले आहेत हे तपासावे.	
d.	1. लाभ-व्यय गुणोत्तर (B.C.Ratio) व आर्थिक परतावा (ERR) याबाबतची सविस्तर आकडेमोड देणे आवश्यक. 2. ल.पा.प्रकल्प असेल तर प्रति सधमी येणारा खर्च व प्रचलित मापदंडाशी तुलना करणारा तक्ता जोडावा.	
(13)	नकाशे :	
	1) दर्शक नकाशा, 2) मंजूर सर्वसाधारण आराखडा नकाशा व प्रत्येक उपागांचे मंजूर नकाशे. 3) बुडीत क्षेत्राचा (समतल रेषांसह) नकाशा, 4) Area capacity curve. 5) मुख्य धरणाचा काटछेद नकाशा व लंबछेद नकाशा, 6) गांव नकाशावर दर्शविलेला संपूर्ण लाभक्षेत्राचा नकाशा 7) खदाण नकाशा (सक्षम अधिकाऱ्याच्या मान्यतेचे वहन अंतराच्या तपशिलासह) 8) कालवा सरेखा लंबछेद नकाशे (Condensed L- Section) 9) उपसा सिंचन योजनेसाठी उर्ध्वगामी नलिका सरेखा नकाशा, पंप हाऊस दर्शविणारा नकाशा, वितरण हौद इ. नकाशे. 10) इतर आवश्यक नकाशे. 11) वरील सर्व नकाशे सक्षम अधिकाऱ्यांनी सांक्षातिक करून जोडणे आवश्यक.	
(14)	शासन परिपत्रक दि. 18/9/2001 या परिपत्रकानुसार माहिती जोडली आहे का?	
(15)	अंकगणितीय आकडेमोड तपासली असून ती बरोबर आहे, तसेच शासनाच्या मार्गदर्शक सुचना, शासन निर्णय व परिपत्रकानुसार महामंडळाने तांत्रिक व आर्थिकदृष्ट्या प्रस्ताव तपासल्या बाबतचे प्रमाणपत्र मुख्य अभियंता स्तरापर्यंत आवश्यक असून तसे जोडण्यात आले आहे का?	
(16)	परिनिरिक्षण टिप्पणी परिपूर्ण आहे काय? ते तपासावे.	

राज्यस्तरीय तांत्रिक सल्लागार समिती, नाशिक

- ब) सुधारित प्रशासकीय मान्यतेसाठी अंदाजपत्रकाची तपासणी करतांना विचारात घ्यावयाची तपासणी सुची सुधारीत प्रशासकीय मान्यता प्रस्तावाची तपासणी करताना मुळ प्रमातील तपासणी मुद्दे लक्षात घेऊन खालील मुद्द्यांनुसार करावी.

अ.नं.	तपासणीबाबतचे मुद्दे	अभिप्राय
(1)	जलविज्ञान (Hydrology) व जलनियोजन (Water Planning) :	
a.	मुळ प्रकल्प अहवालातील सिंचन क्षेत्र, पाणीसाठा तसेच पाणी वापर यात सुधारित प्रकल्प अहवालात बदल केला आहे काय? तपशिल आवश्यक. वाढ असल्यास वाढीव परिमाणास मुख्य अभियंता, जलविज्ञान यांचे पाणी उपलब्धता प्रमाणपत्र जोडले आहे काय? हे तपासावे.	
b.	प्रकल्पाचा वर्गीकरणानुसार मूळ व्याप्तीत बदल झाला असल्यास भारतीय मानकाप्रमाणे अद्ययावत Hydrology वर आधारीत प्रकल्पाचे गणना अन्वयित अभ्यास (Simulation Study) सोबत जोडला आहे काय?	
c.	मूळ प्रशासकीय मान्यता पेक्षा पाणी वापर व सिंचन वापर वाढला असल्यास सुधारित पेनमन पध्दतीने हंगाम निहाय व पिकनिहाय पाणी आवश्यकता काढली आहे काय? व त्यावर आधारीत हंगाम आवश्यक महत्तम विसर्ग व हंगाम पाणी साठा काढला आहे काय? एकूण पाणी वापराचे नियोजन देण्यात आले आहे काय?	
(2)	भू-संपादन व पुनर्वसन :	
a.	सुप्रमा मध्ये भू-संपादन व पुनर्वसन किंमतीत वाढ दाखविण्यात आली असल्यास त्याबाबत समर्थन. भू-संपादन किंमतीतील वाढीची परिमाण वाढीमुळे/दरवाढीमुळे अशी फोड व कारणमिमांसा.	
b.	कालवा व त्यावरील वितरण प्रणाली, तसेच पोहोच रस्ते, बुडीत क्षेत्रातील रस्ते व पर्यायी रस्त्यासाठीचे भू-संपादनात झालेल्या वाढीचा तपशिल व कारणमिमांसा.	
c.	मुळ भू-संपादन प्रस्तावापेक्षा संपादन क्षेत्रात वाढ झाली असल्यास स्पष्ट कारणमिमांसा देणे आवश्यक.	
(3)	अंदाजपत्रके :	
a.	धरण, कालवा, बांधकामे, सांडवा यांच्या पाया पातळीस सक्षम अधिकाऱ्यांची मान्यता घेण्यात आली असल्याबाबतचे मान्यता पत्र.	
b.	पूर्ण करण्यात आलेली / हाती घेतलेली कामे मध्यवर्ती संकल्पचित्र संघटनेच्या संकल्पनानुसार व मुख्य अभियंता यांनी मान्य केल्यानुसार चालू असल्याचे तपासावे. (Design & cost effectiveness)	
c.	अ) प्रकल्पाच्या व्याप्तीत काही बदल करण्यात आला आहे किंवा कसे? ब) शासन निर्णय दि.10.6.2013 प्रमाणे व्याप्तीत बदल (धरण साठ्यातील बदल किंवा सिंचनक्षेत्रातील बदल) करण्यात आला असल्यास महाराष्ट्र जल नियामक प्राधिकरण यांची मान्यता घेण्यात आले बाबतची कागदपत्रे व संदर्भ जोडावे.	
d.	कामावर झालेला अद्ययावत खर्च मुख्य अभियंता स्तरावरून प्रमाणित केल्याचे तपासावे.	
e.	प्रत्यक्षात काम करताना, कामात करावे लागलेल्या बदलाबाबत सक्षम अधिकाऱ्यांच्या मान्यतेची कागदपत्रे जोडले आहेत का? व हे आवश्यक बदल अंतर्भूत करून सक्षम	

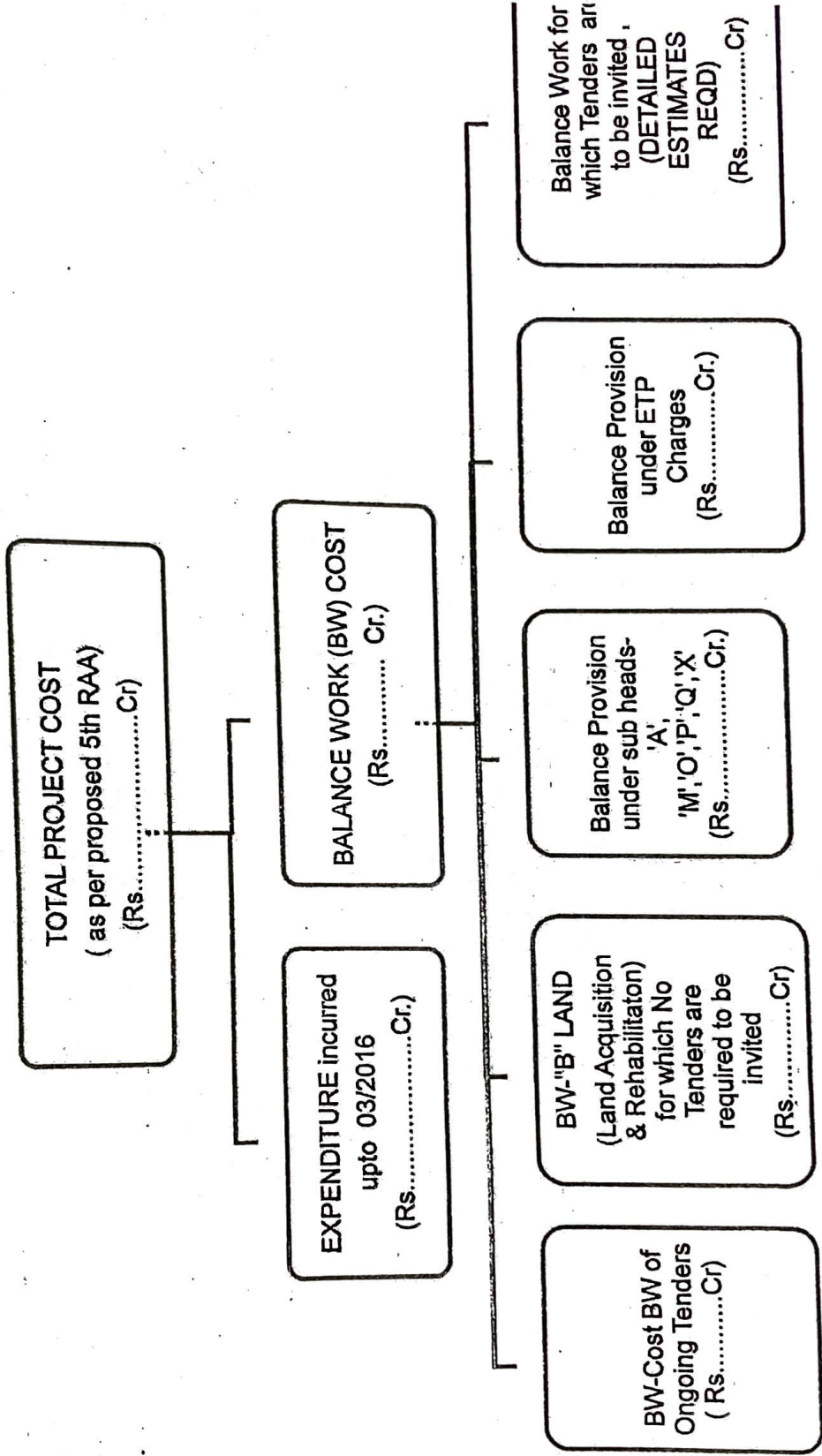
	स्तरावरून तांत्रिक मान्यता घेण्यात आल्याची मंजूरी तपासावी.	
(4)	धरणाची मुख्य कामे : (1 st head work) मधील उपशिर्षनिहाय सर्व बाबी योग्य तरतूदांच्या अतर्भावासह तपासणी ...त्यात मुख्यत्वे	
a.	<p>बांधकामाधिर्ष प्रकल्पावरील मुख्य धरण, सांडवा, पुच्छ कालवा, विमोचक, मुख्य कालवे याचे मातीकाम व त्यावरील बांधकामे अंदाजपत्रकातील परिमाणे, निविदेतील परिमाणे व प्रत्यक्षातील बांधकामा नुसारची परिमाणे यांचा तुलनात्मक त्क्ता जोडला आहे का? (सोबतच्या नमुन्याप्रमाणे)</p> <p>कामावरील खर्चाच्या वाढीची / बचतीची (परिमाण वाढीमुळे/दर वाढीमुळे) कारणमिमांसा निविदानिहाय अतिरिक्त बाबीच्या व निविदा शर्त 38 खाली मंजूरी दिलेल्या वाढीव परिमाणासह काढल्याचे तपासावे.</p> <p>कंत्राटदारांना दाव्यापोटी दिलेली नुकसान भरपाई / भाववाढी पोटीची प्रदाने इ. मुळे प्रकल्पावरील खर्चात वाढ प्रस्तावित असल्यास त्या बाबतचे मंजूरी आदेश प्रकल्प अहवालात समाविष्ट केल्याचे तपासावे.</p> <p>सदर अंदाजपत्रकांना दिलेल्या सुधारीत तांत्रिक मान्यता आदेशाच्या प्रति सोबत जोडल्या आहेत काय? ते तपासावे.</p>	
(5)	कालवे : (II nd main canal & Branches) व त्या वरील वितरणप्रणालीसाठी उपशिर्षनिहाय बाबीची तपासणी...	
a.	मुख्य कालव्याच्या Cut off statement यांना सक्षम स्तरावर मंजूरी घेतली आहे काय? ते तपासावे.	
b.	<p>अ) आधी मंजूर असलेल्या Open कालव्या ऐवजी बंद पाईप द्वारे सिंचन प्रस्तावीत केले असल्यास सदर बदलास शासनाची/महामंडळाची पूर्व मान्यता घेतली आहे काय?</p> <p>ब) भुविकास (CADWM) कामांची तरतूद प्रचलित दराने केल्याचे तपासावे.</p>	
(6)	ढोबळ तरतूदी :	
a.	कोणत्याही अंदाजपत्रकात ढोबळ तरतूद (Lump -Sum) करण्यात आली असल्यास त्याची आवश्यकता व तरतूदी असल्याबाबतचे समर्थन व सक्षम स्तरावरील मान्यता आवश्यक.	
(7)	उपशिर्षे :	
a.	के-इमारती, ओ-संकिर्षे, पी- देखभाल, क्यू- संयंत्रे व हत्यारे, एक्स-पर्यावरण अशा उपशिर्षाखालील तरतूदी अंदाजपत्रकाच्या किमतीच्या विहित टक्केवारीप्रमाणे घेण्यात आलेल्या आहेत का? पूर्ण केलेल्या बाबी शासन मान्यतेने करण्यात आल्या आहेत काय? हे तपासावे.	
(8)	दरसूची :	
a.	अंदाजपत्रक तयार करताना विभागावर/बाबीनुसार (सार्वजनिक बांधकाम, जलसंपदा विभाग, महाराष्ट्र जीवन प्राधिकरण इ.)-वापरण्यात आलेली दरसूची, शासन आदेशानुसार आहे काय? जलसंपदा विभागाच्या दरसूचीशिवाय अन्य दरसूची वापरली असल्यास त्याबाबत कारणमिमांसा	
(9)	दर पृथक्करण	
	दर पृथक्करण करताना कोणती सुधार सुचिल्याचे किमाने व दर हे मंजूर मान्यतानुसार घेण्यात आले काय? अस्तित्वात नसल्याचे कारणमिमांसा	

	<p>जलसंपदा विभाग, महाराष्ट्र जिवन प्राधिकरण इ. विभागाच्या सूचनेनुसार डोंगरी भाग, महानगरपालीका क्षेत्र, insurance, कामगार बाबीगटां तरतूद केली आहे काय? टक्केवारी तपासण्यात यावी.</p> <p>दरसूचीतील सर्वसाधारण टिपणी) (विशिष्ट तरतुदीबाबत कारणमिमांसा)</p>
	<p>खणिजाबाबतचे स्वामित्व शुल्क, गुण नियंत्रण चार्जस, टेस्टिंग चार्जस, वॅट इ. बाबत आवश्यक तरतुदी केल्या आहेत काय?</p>
	<p>वहन अंतराबाबत सक्षम स्तरावरील पूर्व मान्यता, त्यानुसार खदाणीचे नकाशे व वहन अंतरतक्ता जोडला आहे काय? (शासन परिपत्रक क्र. वहन-1010/ (600/2010)/ मोप्र-1, दि:12:11:2010) वहन अंतराबाबत सक्षम स्तरावरची (उपविभागीय अधिकारी/कार्यकारी अभियंता) खालील प्रमाणे आवश्यक असलेली तीन प्रपत्रे जोडली आहेत काय? ते तपासावे. (मंजूर खाण नकाशा व्यतिरिक्त खाण प्रस्तावित असल्यास पूर्वमान्यता)</p> <ol style="list-style-type: none"> साहित्याचे बांधकाम स्थळरूपासूनचे अंतर तपासले व ते बरोबर आहे. या तपासलेल्या वहन अंतरापेक्षा कमी अंतरावर साहित्य उपलब्ध नाही या तपासलेल्या अंतरावरील साहित्य विहित गुणवत्तेचे व पुरेशा पारंपाणाचे आहे.
e.	वितरण व्यवस्थेच्या कामासाठी घेण्यात आलेला प्रती हेक्टरी दर 10 टक्के सिंचन व्यवस्थेच्या सविस्तर अंदाजपत्रकावर आधारित आहे काय?
f.	अनुषंगिक खर्चासाठी घेण्यात आलेली तरतुद (टक्केवारी) शासन निर्णयानुसार घेण्यात आलेली आहे काय?
g.	दरसूची बाह्य प्रस्तावित दरास कार्यकारी संचालक/सक्षम अधिकारी यांची मान्यता आहे काय?
h.	<ol style="list-style-type: none"> नियंत्रित सुरंग खोदकाम (Control blasting), chiselling, अस्तरीकरणाची तरतूद या बाबीसाठी मुख्य अभियंता याची पूर्व मान्यता घेण्यात आलेबाबतचा पत्रव्यवहार सोबत जोडावा 5 टक्के निवडक अस्तरीकरणास मुख्य अभियंता यांची पूर्व परवानगी घेतली असल्याची कागदपत्रे सोबत जोडली आहेत काय? ते तपासावी. (प्रचलित शासन धोरणा पलीकडे अस्तरीकरण प्रस्तावित नसल्याचेही तपासावे)
(10)	लाभव्यय गुणोत्तर :
a.	संचालक कृषी विभाग, पुणे यांनी लेखी पत्राद्वारे मान्यता दिलेली प्रस्तावित पिक रचना व दरा व्यतिरिक्त कृषी उत्पन्न बाजार समितीचे दर घेण्यात आले असतील तर ते जिल्हा अधीक्षक कृषी अधिकाऱ्याकडून प्रमाणित करून घेऊन त्याप्रमाणे पिकांचे दरानुसार लाभव्यय गुणोत्तर (B.C.Ratio) व आर्थिक परतावा (ERR) काढण्यात आला आहे काय?
b.	सदर आकडेमोड करताना परिचालन व देखभाल (Operation & Maintenance) दुरुस्ती बाबत तरतूद वाजवी पेक्षा कमी घेण्यात आली नाही हे तपासावे.
c.	प्रकल्पातून औद्योगिक व पिण्यासाठी पाणी राखीव ठेवण्यात आले असेल तर त्या बाबतचे लाभ प्रचलित शासन परिपत्रकानुसार घेणे आवश्यक. MWRR A आदेश - 30 मे 2019
d.	<ol style="list-style-type: none"> लाभ-व्यय गुणोत्तर (B.C.Ratio) व आर्थिक परतावा (ERR) यांची सविस्तर आकडेवारी देण्यात आल्याचे तपासावे. ल.पा.प्रकल्प असेल तर प्रति सधमी च्या मापदंडानुसार सदर प्रकल्प व्यवहार्य आहे किंवा नाही याबाबतचा तर्पशिल तपासावा. G.R - 19 जुलै 2016

(11)	नकाशे :	
	<p>1) दर्शक नकाशा. ✓</p> <p>2) मंजूर संवसाधारण आराखडा नकाशा व प्रत्येक उपागांचे मंजूर नकाशे.</p> <p>3) बुडीत क्षेत्राचा (समतल रेपांसह) नकाशा, ✓</p> <p>4) Area capacity curve. X</p> <p>5) मुख्य धरणाचा काटछेद नकाशा व लंबछेद नकाशा, ✓</p> <p>6) गांव नकाशावर दर्शविलेला संपूर्ण लाभक्षेत्राचा नकाशा</p> <p>7) खदाण नकाशा (सक्षम अधिकाऱ्याच्या मान्यतेचे वहन अंतराच्या तपशिलासह)</p> <p>8) कालवा संरेखा लंबछेद नकाशे (Condensed L- Section)</p> <p>9) उपसा सिंचन योजनेसाठी उर्ध्वगामी नलिका संरेखा नकाशा, पंप हाऊस दर्शविणारा नकाशा, वितरण हौद इ. नकाशे.</p> <p>10) इतर आवश्यक नकाशे</p> <p>वरील सर्व नकाशे सक्षम अधिकाऱ्यानी सांक्षतिक करून जोडणे आवश्यक.</p>	
(12)	शासन परिपत्रक क्र.:	
	<p>(1) सकिर्ण 2009/21/(465/2009)/मो.प्र.2, दि. 15/1/2010,</p> <p>(2) लपायो 2310/(17/2010)/ल.पा.2, दि. 28/1/2010,</p> <p>(3) सकिर्ण 2010/(301/2010) /मो.प्र.2, दि. 12/5/2010,</p> <p>या परिपत्रकानुसार परिणरीक्षण टिपणीसह माहिती सादर करणे आवश्यक</p>	
(13)	अंकगणितीय आकडेमोड तपासली असून ती बरोबर आहे, तसेच शासनाच्या मार्गदर्शक सुचना, शासन निर्णय व परिपत्रकानुसार महामंडळाने तांत्रिक व आर्थिकदृष्ट्या प्रस्ताव तपासल्या बाबतचे प्रमाणपत्र मुख्य अभियंता स्तरापर्यंत आवश्यक असून तसे जोडण्यात आले आहे का?	
(14)	परिनरीक्षण टिपणी परिपूर्ण आहे काय? ते तपासणे.	

Name of Project : Dist. th RAA Proposal

Cost Spilt up the Project Cost



(Details to be submitted in Proforma -3)

(Details to be Submitted in Proforma - 5,6)

Sd/- Executive Engineer Sd/- Superintending Engineer

(Details to be Submitted in Proforma-4)

भूसंपादन सदयस्थिती

(क्षेत्र हे. मक्के)

अ. क्र.	प्रकल्प घटक	क्षेत्राचा प्रकार	प्र. मा. / अदयावत मंजूर सुप्रमा नुसार क्षेत्र (हे)	प्रस्तावित सुप्रमा नुसार आवश्यक क्षेत्र (हे)	संपादीत क्षेत्र (हे)	उर्वरीत क्षेत्र (हे)	उर्वरीत संपादनाची सदयस्थिती
1)	धरण व बुडीत क्षेत्र	a) खाजगी b) सरकारी c) वनजमीन					
2)	उजवा कालवा	a) खाजगी b) सरकारी c) वनजमीन					
३)	डावा कालवा	a) खाजगी b) सरकारी c) वनजमीन					
४)	उजवा कालवा वितरण व्यवस्था	a) खाजगी b) सरकारी c) वनजमीन					
५)	डावा कालवा वितरण व्यवस्था	a) खाजगी b) सरकारी c) वनजमीन					
६)	को. प. बंधारे	a) खाजगी b) सरकारी c) वनजमीन					
७)	इतर	a) खाजगी b) सरकारी c) वनजमीन					
	एकूण	a) खाजगी b) सरकारी c) वनजमीन					

टिप: प्रकल्पासंबंधीत आवश्यक प्रकल्प घटक नमुद करावेत.

(स्वाक्षरी)

(स्वाक्षरी)

Proforma -6
Details of amount required for balance Land Aquisition

Sr.No.	Component	Ready Reckoner Rate (Rs.Lakh / Ha.)	Area corresponding to rate in col.no.3 (Ha.)	Proposed Final Rate For Land Aquisition* (Rs.Lakh / Ha.)	Total Amount (Rs.Lakh) (4*5)
1	2	3	4	5	6
1	Head Works	R 1 R 2 R 3	A 1 A 2 A 3		
2	Canals A) LBC B)RBC C) Branch Canal				
3	Distribution System Dy 1 Dy 2 etc..				
4	Others (pl. Specify)				
Total					

Note : 1) If for a given component, there are different Ready Reckoner Rates (R1, R2, R3) for different areas (A1, A2, A3), same shall be mentioned.

2) * Proposed final Rate for Land Acquisition (in column 5) shall include Ready Reckoner Rate, Multiplication Factor, solatium etc. as per L.A. Act 2013

Sd/-
Executive Engineer

Sd/-
Superintending Engineer

अ. क्र.	नाम	स्थिति
1	बाधित गावे (संख्या व नावे)	
2	प्रस्तावित पुनर्वसन गावठाणे (संख्या व नावे)	
3	बाधित कुटुंबांची संख्या	
4	स्थलांतरीत कुटुंबांची संख्या	
5	स्थलांतरण किती गावठाणात पूर्ण झाले	

ब) पर्यायी गावठाणांतील नागरी सुविधांच्या कामांची सद्यःस्थिती

अ. क्र.	नागरी सुविधा	नागरी सुविधा कामांची गावठाणनिहाय सद्यःस्थिती (% पूर्ण)		
		गावठाण क्र. 1	गावठाण क्र. 2	गावठाण क्र. 3.
१	नळपाणी पुरवठा योजना			
२	प्राथमिक शाळा व क्रिडांगण			
३	ग्रामपंचायत चावडी/ समाजमंदिर			
४	पोहोच रस्ता व खडीकरण केलेले अंतर्गत रस्ते			
५	आवश्यकतेनुसार शेताकडे जाणारा पोहोच रस्ता			
६	वीज पुरवठा			
७	स्मशानभूमी (शेडसहीत)			
८	उघडी बांधलेली गटारे			
९	सार्वजनिक शौचकुप			
१०	गुरांकरिता जागा			
११	बसस्थानक शेड			
१२	खळवाडीसाठी जमीन			
१३	उपलब्ध असल्यास गायरान जमीन			
१४	बाजारासाठी विकसित जागा			
१५	गावठाण विस्तारासाठी जमीन			
१६	प्राथमिक आरोग्य केंद्र, माध्यमिक शाळा, डाकघर इत्यादीसाठी जागा			
१७	जुन्या गावठाणातील नोंदणीकृत संस्थानासाठी जागा			
१८	क्रिडांगणासाठी जागा			

(स्वाक्षरी)
कार्यकारी अभियंता

(स्वाक्षरी)
अधीक्षक अभियंता

Proforma - 13

Irrigation Potential creation Status as on.....

(See Note 2)

Sr.No.	Type & Nomenclature of offtake	Offtake chainage	ICA (Ha)			Physical Completion Status (%)
			Planned	Created	Balance	
1	2	3	4	5	6	7
A)	LBC					
	i) DO 1					
	ii) Minor1					
	iii) Dyl					
B)	RBC					
C)	Branches					
D)	Other Canals					
Total						

Note:- 1.Data Filled in Proforma is indicative

2.The Status of IP creation in above table shall be corresponding to the month & year up to which expenditure is considered for this RPR.

Sd/-
Executive Engineer

Sd/-
Superintending Engineer

Proforma-15

Year wise Storage Creation, Potential Creation Status

Sr.No	Year	Gross Storage Capacity created during the Year (Mm ³)	Potential (ICA) Created during the year (Ha)
1	2	3	4
1			
2			
3			
Total			

Note :- In Column No. 3 the additional storage capacity created during that year due to execution of physical works of headwork is to be mentioned. When entire storage capacity is created, then thereafter this column shall be filled as NIL

Sd/-
Executive Engineer

प्रपत्र-१४

सिंचितक्षेत्र, पाणीवापर व पाणीपट्टी वसूली बाबतचा तपशील

अ.क्र.	वर्ष	प्रत्यक्ष सिंचित क्षेत्र (हे)	सिंचनासाठी पाणीवापर (दलघमी)	पाणीपट्टी आकारणी (रु लक्ष)	पाणीपट्टी वसूली (रु लक्ष)
१					
२					
३					
४					
५					

टिप: सदर तक्त्यामधील माहिती सुरुवातीपासून द्यावी.

(स्वाक्षरी)
कार्यकारी अभियंता

(स्वाक्षरी)
अधीक्षक अभियंता

प्रपत्र-१
उर्वरित कामांचा घटकनिहाय भौतिक व आर्थिक तपशील

क्र.	भौतिक बाब	वर्षानिहाय आर्थिक नियोजन (रु. लक्ष)					एकुण	बाब पूर्ण करण्याचा नियोजित महिना
		*२०१५-१६ (९/२०१६ ते ३/२०१६)	२०१६-१७	२०१७-१८	२०१८-१९	२०१९-२०		
१	i) भूसंपादन (हे) ii) परणाची उर्वरित कामे iii) नागरी सुवीया कामे iv) डावा कालवा कि.मी. क्र. ते मधील उर्वरित कामे v) डावा कालवा कि.मी. क्र. ते मधील वितरण व्यवस्थेची कामे vi) उजवा कालवा कि.मी. क्र. ते मधील उर्वरित कामे vii) उजवा कालवा कि.मी. क्र. ते मधील वितरण व्यवस्थेची कामे viii) इतर कामे (प्रत्येक बाब स्वतंत्रपणे नमूद करावी).	रु. लक्ष	रु. लक्ष	रु. लक्ष	रु. लक्ष	रु. लक्ष	रु. लक्ष	
	एकुण							
	अपेक्षित सिंचन क्षेत्र निर्माण (हे) (ICA)							
	अपेक्षित पाण्यासाठी निर्मित (दरवर्षी)							

टीप:- * १) ज्या महिन्यापर्यंतचा खर्च सुचालित प्रकल्प अहवाल सादर करताना विचारात घेतला आहे (ज्या १२/२०१५), त्या महिन्यानंतरच्या कालावधीसाठी (रुपाने ९/२०१६ पासून) हा कार्यक्रम अपेक्षित आहे. कार्यक्रम हा प्रथमतः त्या आर्थिक वर्षाला उर्वरित कालावधीसाठी (रुपाने ९/२०१६ ते ३/२०१६) तयार करावा व नंतर प्रत्येक वर्षालाही (रुपाने २०१६-१७, २०१७-१८ इ.) तयार करावा.

- २) विचारात घेतलेल्या प्रत्यक्ष खर्च ३/२०१६ पुर्वीचा असल्यास (ज्या १२/२०१४ पर्यंतची), तेथून ते ३/२०१६ पर्यंत (रुपाने ९/२०१५ ते ३/२०१५ व ४/२०१५ ते ३/२०१६) चा कार्यक्रम हा प्रत्यक्ष झालेल्या कामांप्रमाणे व खर्चाप्रमाणे धावा.
- ३) तक्रारमध्य दर्शविलेल्या भौतिक बाबी व वर्ष नमुनादाखल आहेत. या प्रकल्पात लागू असणाऱ्या सर्व प्रमुख बाबींचा तपशील भौतिक बाब अंतर्गत देण्यात यावा.

(स्वाक्षरी)
कार्यकारी अभियंता

(स्वाक्षरी)
अधीक्षक अभियंता

Proforma-12

Grants received under PMKSY/ AIBP/ NABARD etc.

Name of Scheme:- PMKSY/ AIBP/ NABARD/ Other

Sr.No	Year	Grants received during the year (Rs. Cr.)
1	2	3
1		
2		
3		
4		

Note :- If Project has received grants under more than one scheme as mentioned above, separate statement for each scheme is to be prepared

Sd/-
Divisional Accounts Officer

Sd/-
Executive Engineer

Sd/-
Superintending Engineer

Balance cost of ongoing tenders (including payable escalation)

(Amount in Rs. Lakhs)

Sr.No.	Name of work as per tender	Agreement No.	Date of work order	Proposed date of completion	Cost of work (As per accepted tender)	Revised cost of work	Payment made up to (MM/YY*)			Balance cost of work		
							For Work	For Escallation	Total	Work Proper	Provision for Escalation on Balance cost of work proper as per agreement based on March 16 indices	Total Balance Cost
1	2	3	4	5	6	7	8	9	10	11	12	13
1	A) Head Works i) ii)											
2	B) Canals i) ii)											
3	C) Distribution System i) ii)											
4	D) Others (Pl. Specify) i) ii)											
Total												

Note * Month & Year (MM/YY) for payments made (in col. 8,9,10) shall be same as that considered in proposed RPR for upto date expenditure

Sd/-

Divisional Accounts Officer

Sd/-

Executive Engineer

Sd/-

Superintending Engineer

Proforma -4

Details of Balance work for which tenders are to be invited

Sr.No	Name of work	Alignment approval Reference (Vol. No./Pg. No.)	Cut off Statement Approval Reference (Vol. No./Pg. No.)	Lead Approval Reference (Vol. No./Pg. No.)	Drg.Approval Reference (Vol. No./Pg. No.)	Proposed Amount for this work (Rs. In Lacks)	Reference Page Nos. of estimate for this work (Vol. No./Pg. No.)	Reference Page for Draw this work (Vol. No./Pg. No.)	
1	2	3	4	5	6	7	8		
1	Head Work i) ii)								
2	Canals i) ii)								
3	Distribution System i) ii)								
4	Others (Pl. Specify) i) ii)								
Total									

Note: If Any Column is not applicable for a particular work, same shall be mentioned in the table as 'NA'

Sd/-
Executive Engineer

Sd/-
Superintending Engineer

Proforma -11

Details of Tender accepted after (approval of AA/ latest RAA) at higher rates

(Amount in Rs. Lakhs)

Sr.No	Name of work	Cost put to tender	Updated cost of work at the time of acceptance of tender.	Date of work order	Accepted cost of tender	Excess approved at the time of acceptance of Tender (Col.6-Col.4)
1	2	3	4	5	6	7
1	Head Works i) ii)					
	Canals i) ii)					
	Distribution System i) ii)					
	Others (Pl. Specify) i) ii)					
Total						

Sd/-
Divisional Accounts Officer

Sd/-
Executive Engineer

Sd/-
Superintending Engineer

प्रपत्र-८
संकल्पचित्रामुळे झालेल्या वाढीची सविस्तर कारणमिमांसा

अ.क्र.	संकल्पचित्रातील बदलासंबंधीत बाब	मुळ संकल्पचित्रात बदल करण्याची कारणमिमांसा	बांधकाम सद्यस्थिती (काम प्रगतीपथावर/ काम पुर्ण/कामास अद्याप सुरुवात नाही)	सुधारीत संकल्पचित्रानुसार बांधकाम करण्यापूर्वी अशा संकल्पचित्रास सक्षम स्तरावरील मान्यता संदर्भ	संकल्पचित्रातील बदल निविदेनंतर झाले की पूर्वी झाले	संकल्पचित्रातील बदल अनिवार्य होते का	या बदलामुळे होणारी वाढ (रु. कोटी) व मान्यता संदर्भ

टिप: मान्यता संबंधीत सर्व पत्रे या प्रपत्रासोबत जोडावीत.

(स्वाक्षरी)
कार्यकारी अभियंता

(स्वाक्षरी)
अधीक्षक अभियंता

Proforma 1
EXCESS/ SAVING STATEMENT

(Rs. In Lakhs)

Sr. No.	Project Sub Head	Provision as per latest Approved AA/ RAA	Provision as per proposed RAA			Variation		Variation due to										
			Completed Cost upto MM/YY*	Balance cost	Total Cost	Amount	%	change in DSR	Price Escalation	Tender accepted at Higher Rates	Increase Due to Increase in rates	Increase in cost of Land Due to Increase in Area	Change in Design	Change in Scope	Other Causes			
															Increase In Other Sub Heads	New Provisions /ommission	Inadequate Survey Investigation	
1	2	3	4	5	6	7	8	9 (a)	9 (b)	10	11 (a)	11 (b)	12	13	14	15	16	
1	A - Preliminary																	
2	B - Land																	
3	C - Works																	
4	D - Regulator																	
5	E - Falls																	
6	F - R.H.T.																	
7	G - Bridges																	
8	H - Escape																	
9	J - Power Plant (HT)																	
10	K - Building																	
11	L - Earthwork / Lining																	
12	M - Plantation																	
13	O - Miscellaneous																	
14	P - Maintenance																	
15	Q - Spl. T & P																	
16	R - Communication																	
17	S - Electrical (EP)																	
18	U - Distributaries																	
19	V - Water Course																	
20	W - Drainage																	
21	X - Environment																	
22	Y - Loss on Stock																	
23	Koyna Dam foot power house provision																	
	Total of work																	
	Total of Establishment & other charges																	
	TOTAL COST OF PROJECT																	

Note: * Month & Year (MM/YY) in Col. No.4 shall same as that considered on proposed RPR for up to date expenditure

sd/-

Executive Engineer

sd/-

Executive Engineer

sd/-

Superintending Engineer

sd/-

Chief Engineer (LD)

Proforma - 10
Yearwise Expenditure (Since Administrative Approval)

(Amt. In Rs. Lakh)

Sr. No.	Year	Expenditure during the year				Cumulative Expenditure at the end of the year
		Works		ETP	Total	
		B-Land	Other than B-Land			
1	2	3	4	5	6=3+4+5	7
1						
2						
3						
4						
5						
6						
7						
8						

Sd/-
Divisional Accouts Officer

Sd/-
Executive Engineer

Sd/-
Superintending Enginee

Proforma - 2

Salient Features

Name of Project:

Tal.

Dist.

Sr. No.	Item	Unit	As per latest approved AA/RAA	As per Proposed Sanctioned RAA.	Reasons for proposed change (if any) & reference of approval to the same from competent Authority..
1	2	3	4	5	6

Sd/-
Executive Engineer

Sd/-
Superintending Engineer

शासन निर्णय / पत्र /परिपत्रक

विशेष दुरुस्ती / विस्तार व सुधारणा / पूर संरक्षक / दुरुस्ती,
नुतनीकरण व पुनर्स्थापना (RRR) कामांच्या प्रमा / सुप्रमा
मान्यतेचे प्रस्ताव / अंदाजपत्रक

दूरध्वनी क्रमांक/०२२-२२७९३५१७४

महाराष्ट्र शासन

क्रमांक- प्रमा-२०१३/(७८५/१३)/सि.व्य.(कामे)

जलसंपदा विभाग,
मादाम कामा मार्ग,
हुतात्मा राजगुरु चौक,
मंत्रालय, मुंबई-४०० ०३२.
दिनांक- ०४/०६/२०१६.

प्रति,

१. कार्यकारी संचालक, विदर्भ पाटबंधारे विकास महामंडळ, नागपूर.
२. कार्यकारी संचालक, तापी पाटबंधारे विकास महामंडळ, जळगांव.
३. कार्यकारी संचालक, महाराष्ट्र कृष्णा खोरे पाटबंधारे विकास महामंडळ, पुणे.
४. कार्यकारी संचालक, गोदावरी मराठवाडा पाटबंधारे विकास महामंडळ, औरंगाबाद.
५. कार्यकारी संचालक, कोकण पाटबंधारे विकास महामंडळ, ठाणे.

विषय - सिंचन व्यवस्थापनेतर्गत मोटे, मध्यम व लघु पाटबंधारे प्रकल्पाचे विशेष दुरुस्ती/विस्तार व सुधारणा प्रस्ताव शासनास सादर करताना सोबत जोडावयाची तपासणी सूचीची फेरमांडणी.

संदर्भ - १) शासन पत्र क्र. प्रमा-२०१३/(७८५/२०१३)/सि.व्य.(कामे), दि. १०/०६/२०१४.


२) मा.राज्यपाल यांचे पत्र क्र. GS/DB/IRG-DIR/2009/574, दि. 14/08/2009.

वरील विषयात नमूद केल्याप्रमाणे प्रशासकीय मान्यतेचे प्रस्ताव पाठविताना तपासणी सूची संदर्भ क्र.१ प्रमाणे पाठविणे बंधनकारक केले होते. सदर तपासणी सूची परिपूर्ण नसल्यामुळे परिपूर्ण माहिती मिळण्याकरीता तपासणी सूचीची फेर मांडणी करण्यात आली आहे.

संदर्भ क्र.२ मध्ये नमूद केल्याप्रमाणे मा. राज्यपाल यांच्या वित्तीय निर्बंधानुसार महामंडळाच्या वार्षिक अर्थरांकल्पात एकूण तरतूदीच्या २ % च्या आत ERM अंतर्गत कामे घेणे बंधनकारक करण्यात आले आहे. सदर बाबीचा विचार करता जास्तीचे दायित्व निर्माण होणार नाही याकडे महामंडळ स्तरावरूनच काटेकोरपणे लक्ष देणे गरजेचे आहे. त्यानुसार यापूर्वी ERM अंतर्गत शासनस्तरावरून प्रदान करण्यात आलेल्या प्रशासकीय मान्यतेनुसार प्रगतीतील /मंजूर कामे त्यावर होणारा अपेक्षित खर्च विचारात घ्यावा. तसेच महामंडळ स्तरावरून यापूर्वी सादर केलेल्या परंतु प्रशासकीय मान्यता प्राप्त न झालेल्या कामांचा देखील विचार व्हावा. प्रस्तावित कामांमुळे मा.राज्यपाल यांच्या वित्तीय निर्बंधाचे उल्लंघन होते किवा कसे? याबाबत कार्यकारी संचालक, यांनी प्रमाणित करावे.

उपरोक्त बाबी विचारात घेता सुधारित तपासणी सूची पत्रासोबत जोडून पाठवित आहोत. सदर सुधारित तपासणी सूची मधील भाग -१,२,३, व प्रपत्र १,२,३ हे मुख्य अभियंता, अधीक्षक अभियंता, कार्यकारी अभियंता यांनी परिपूर्ण भरून स्वाक्षरी करून महामंडळास सादर करावे. तदनंतर ERM अंतर्गत प्रशासकीय मान्यता प्रस्ताव हे महामंडळ स्तरावरूनच वित्तीय मर्यादेचे उल्लंघन होत नसल्याचे प्रमाणित करून शासनास सादर करण्यात यावेत, ही विनंती.

सोबत- वरीलप्रमाणे (पृष्ठ क्र. १ ते ८)


(स.का.भेदाणे), 4106/2016
शासनाचे अवर सचिव

प्रत,

१. सर्व मुख्य अभियंता, जलसंपदा विभाग.
२. सर्व अधीक्षक अभियंता, जलसंपदा विभाग.

शासन पत्र क्र. प्रमा २०१३/(७८५/२०१३)/सिंव्य(कामे), दि.०४/०६/२०१६

मोठे, मध्यम व लघु प्रकल्पांच्या विशेष दुरुस्तीसाठी / विस्तार व सुधारणा लेखाशिर्षांतर्गत हाती घ्यावयाच्या प्रस्तावा सोबतची तपासणीसूची

भाग-१.

अ.क्र.	तपशिल	माहिती
अ	प्रकल्पाची सर्वसाधारण माहिती	
१	प्रकल्पाचे नांव	
	तालुका	
	जिल्हा	
२	प्रकल्पाचा प्रकार मोठे/ मध्यम/ ल पा तलाव/ को.प.बंधारा/ उपसा सिंचन योजना इ.	
३	प्रकल्प पूर्ण झाल्याचे वर्ष (अ)बांधकाम पूर्ण झाल्याचे वर्ष. (ब)नियत अनुदान बंद झाल्याचे वर्ष.	
४	प्रकल्प सिंचन व्यवस्थापनाकडे हस्तांतरीत झाल्याचे वर्ष	
५	प्रकल्पाची ठळक वैशिष्ट्ये (अ) पाणीसाठा (दलघमी)- • एकुण- • उपयुक्त- • अचल - • निर्मात- • मागील वर्षाचा- (ब) सिंचन क्षेत्र(हेक्टर) • प्रकल्पीय सिंचन क्षेत्र/क्षमता (हे)- • निर्मात सिंचन क्षेत्र/क्षमता (हे)- • सिंव्य कडे हस्तांतरीत झालेली (हे)- • जास्ती-जास्त प्रत्यक्ष सिंचित क्षेत्र व वर्ष (हे) -	
६	मागील ५ वर्षातील प्र.मा.साठी प्रस्तावित केलेल्या उपघटकावर व संपूर्ण प्रकल्पावर देखभाल दुरुस्तीसाठी झालेला खर्च	
	वर्ष	प्रस्तावित उपघटकांवरील खर्च (रु. लक्ष)
		प्रकल्पासाठी एकूण खर्च (रु. लक्ष)
		दुरुस्ती केलेला उपघटक व कामाची संक्षिप्त माहिती.
	२०११	
	२०१२	
	२०१३	
	२०१४	
	२०१५	

विस्तार व सुधारणा अंतर्गत प्रशासकीय मान्यतेसाठी प्रस्तावित कामांचा आर्थिक व भौतिक तपशील

अ.क्र.	तपशील	माहिती
३.१	प्रस्तावित कामांचे सविस्तर नाव -	
३.२	प्रस्तावित काम हाती घेण्याची सविस्तर कारणे १) २) ३) ४)	
३.३	प्रस्ताव करण्यासाठी वापरलेली दरसूची	सन-.....
३.४	प्रस्तावित दुरुस्तीच्या कामाच्या एकूण रकमेची विगतवारी -	रु.....लक्ष
	३.४.१ कालव्यावरील बांधकामे दुरुस्ती -	रु.....लक्ष
	अ) जलसेतू दुरुस्ती	रु.....लक्ष
	ब) विमोचक दुरुस्ती	रु.....लक्ष
	क) दरवाजे दुरुस्ती	रु.....लक्ष
	ड) इतर बांधकामे दुरुस्ती	रु.....लक्ष
	इ) इतर दुरुस्ती (तपशील द्यावा)	रु.....लक्ष
	३.४.२ कालव्यावरील भराव दुरुस्ती -	रु.....लक्ष
	३.४.३ कालव्यावरील गाळ, झाडेझुडपे काढणे	रु.....लक्ष
	३.४.४ सेवापथ/ निरीक्षण पथ दुरुस्ती	रु.....लक्ष
	३.४.५ धरण दुरुस्ती	रु.....लक्ष
	अ) शिर्ष विमोचक दुरुस्ती	रु.....लक्ष
	ब) दरवाजे दुरुस्ती	रु.....लक्ष
	क) पिंचिंग दुरुस्ती	रु.....लक्ष
	ड) धरणाच्या भरावावरील झाडेझुडपे काढणे	रु.....लक्ष
	इ) धरणाचा भराव दुरुस्ती	रु.....लक्ष
	फ) माथ्यावरील रस्ता दुरुस्ती	रु.....लक्ष
	च) इतर दुरुस्ती तपशील द्यावा	रु.....लक्ष
	छ) इतर कामे (तपशील द्यावा)	रु.....लक्ष
	एकूण	रु.....लक्ष
	३.४.६ उपसा सिंचन योजना	
	अ) स्थापत्य घटक -	रु.....लक्ष
	ब) यांत्रिकी घटक -	रु.....लक्ष
	क) विद्युत घटक -	रु.....लक्ष
	एकूण	रु.....लक्ष

मा. राज्यपाल महोदयांच्या दि. १४/०८/२००९ च्या पत्रातील सूचनेनुसार तपासावयाचा विस्तार व सुधारणा कामांचा महामंडळातील एकूण तपशिल.

अ.क्र.	तपशिल	माहिती
२.१	विस्तार व सुधारणा अंतर्गत प्रशासकीय मान्यता प्राप्त झालेल्या महामंडळांतर्गत एकूण कामाचा तपशिल	पृष्ठ क्र.....
	१) मंजूर प्रशासकीय मान्यतेनुसार	
	अ) एकूण कामे संख्या	
	ब) एकूण मंजूर किंमत	रु..... कोटी
	क) पूर्ण कामे संख्या	
	ड) झालेला खर्च	रु..... कोटी
	ई) अपूर्ण कामे संख्या (अ-क)	
	फ) उर्वरित किंमत (ब-ड)	रु..... कोटी
	च) प्रशासकीय मान्यता प्राप्त नसलेले परंतु महामंडळाने शिफारस केलेले यापूर्वीचे प्रस्तावाचा तपशील चालू किंमतीनुसार	रु..... कोटी
	१) एकूण प्रस्ताव संख्या	
	२) प्र.मा. प्राप्त नसलेल्या प्रस्तावाची एकूण किंमत	रु..... कोटी
	छ) सध्याच्या प्रस्तावाची किंमत	
	ज) विस्तार सुधारणा कामाची एकूण उर्वरित किंमत (फ)+(च२)+(छ)	रु..... कोटी
२.२	य) चालू वर्षी (वर्ष.....)महामंडळास प्राप्त झालेला योजनांतर्गत (Plan) निधी	रु..... कोटी
	र) विस्तार सुधारणा कामासाठी २% नुसार उपलब्ध होणारा निधी	रु..... कोटी
	ल) मागील वर्षापर्यंत महामंडळास प्राप्त परंतु अखर्चीत निधी	रु..... कोटी
	व) चालू वर्षी एकूण उपलब्ध निधी (व) = (र)+(ल)	रु..... कोटी
२.३	वरील (ज) तसेच (व) विचारात घेता सध्याचा प्रस्ताव मा.राज्यपाल महोदयांचा सूत्रामध्ये २% बसतो का? होय/नाही.	

३.४.७ को.प.बंधाव्याची दुरुस्ती कारण				
अ) बंधारा -		रु.....लक्ष		
ब) बर्गे/गेट -		रु.....लक्ष		
एकूण		रु.....लक्ष		
३.४.८ प्रस्तावाची एकूण किंमत		रु.....लक्ष		
अ) कामाप्रित्यर्थ -		रु.....लक्ष		
ब) आस्थापना व अनुषंगिक खर्च -		रु.....लक्ष		
एकूण		रु.....लक्ष		
३.५	लेखाशिर्ष			
३.६	प्रस्तावात केलेल्या कामांमुळे होणारे फायदे संक्षिप्त टिप्पणीमध्ये देण्यात यावेत. उदा. धरण सुरक्षिततेच्या दृष्टीने आवश्यक कामे, पुनर्स्थापित होणारे क्षेत्र, वाढणारे क्षेत्र, धरणाचे मजबुतीकरणामुळे होणारे फायदे, कालव्याच्या वहन क्षमतेत वाढ इ.	पृष्ठ क्र.....		
३.७	प्रस्तावामध्ये दरसूची बाहेरील दर असल्यास गोषवा-यातील (Abstract मधील) त्याचा तपशील	पृष्ठ क्र.....		
बाब क्र.	संक्षिप्त वर्णन	प्रस्तावित दर	मंजूरी कोणी दिली व संदर्भ	पृष्ठ क्र.....
३.८	वरिष्ठ अधिकाऱ्यांनी कामास भेट देऊन प्रस्तावित कामांची पाहणी केल्याचा क्षेत्रिय तपासणी/(मुख्य अभियंताची अनिवार्य)तपशील	पृष्ठ क्र.....		
अ.क्र.	अधिकाऱ्यांचे नांव	पदनाम	भेटीचा दिनांक	निरीक्षण टिप्पणी संदर्भ
३.९	प्रस्तावित काम धरण सुरक्षितता संघटनेच्या अहवाला मधील त्रुटी मध्ये अंतर्भूत झालेले असल्यास संदर्भ	पृष्ठ क्र.....		
	धरण सुरक्षितता संघटना अहवाल वर्ष	पृष्ठ क्र.	बाब क्र.	
३.१०	प्रस्तावा सांबत जोडावयाची कागदपत्रांची यादी	पृष्ठ क्र.....		
	१)मुद्दा३.८ मध्ये नमूद केलेल्या सर्व क्षेत्रियअधिकाऱ्यांच्या निरीक्षण टिप्पण्या			
	२) लोकप्रतिनिधींच्या मागण्या/तक्रारी असल्यास त्यांच्या प्रती	पृष्ठ क्र.....		
	३) धरण सुरक्षा संघटना अहवालातील संबंधीत पृष्ठांची छायार्कित प्रत	पृष्ठ क्र.....		
	४) दरसूची बाहेरील दरास मान्यता दिलेले संदर्भ व मंजूर दर विश्लेषण प्रत	पृष्ठ क्र.....		
	५)दुरुस्तीच्या कामासाठी मध्यवर्ती संकल्पचित्र संघटना संकल्प विभागाने दिलेल्या व सक्षम अधिकाऱ्याने मंजूर केलेल्या संकल्प चित्राची प्रत	पृष्ठ क्र.....		

३.११	लाभक्षेत्राचा नकाशा जोडण्यात यावे. त्यावर प्रत्यक्ष होणार सिचन क्षेत्र व पुनर्स्थापीत होणारे क्षेत्र दर्शविण्यात यावे.	पृष्ठ क्र.....
३.१२	मातो/ खोदकाम तोडफोड पुर्नवापर तक्ता जोडण्यात यावे.	पृष्ठ क्र.....
३.१३	कार्यकारी अभियंता यांचे खालील प्रमाणपत्र/तक्त्यावर स्वाक्षरी केली आहे काय ? १) सर्वसाधारण वर्णन २) तपासणी टिप्पणी.(Check List) ३) अंदाजपत्रक गोषवारा ४) दरपृथ्यकरण तक्त्यावर ५) वहन अंतर तक्त्यावर ६) सर्व नकाशे ७) अंदाजपत्रक १००% अंकगणितीय दृष्ट्या तपासल्याचे प्रमाणपत्र ८) भूस्तर वर्गीकरण बाबत आवश्यक तेथे प्रमाणपत्र ९) प्रपत्र-३ विभागा अंतर्गत ERM अंतर्गत कामांचा तपशिल	होय/नाही
३.१४	अधीक्षक अभियंता यांचे खालील प्रमाणपत्र/तक्त्यावर स्वाक्षरी केली आहे काय ? १) सर्वसाधारण वर्णन २) तपासणी टिप्पणी.(Check List) ३) अंदाजपत्रक गोषवारा ४) दरपृथ्यकरण तक्त्यावर ५) वहन अंतर तक्त्यावर ६) सर्व नकाशे ७) अंदाजपत्रक १००% अंकगणितीय दृष्ट्या तपासल्याचे प्रमाणपत्र ८) प्रपत्र-३ मंडळ स्तरावर सर्व ERM कामांचा तपशिल	होय/नाही
३.१५	मुख्य अभियंता यांनी खालील प्रमाणपत्र/तक्त्यावर स्वाक्षरी केली आहे काय ? १) सर्वसाधारण वर्णन २) तपासणी टिप्पणी.(Check List) ३) अंदाजपत्रक गोषवारा ४) लाभक्षेत्र नकाशा ५) (प्रपत्र- ३) प्रादेशिक स्तरावरील ERM अंतर्गत कामांची माहिती एकत्रित कार्यकारी संचालकांना हस्तांतर सादर करावी	होय/नाही

सही
कार्यकारी अभियंता

सही
अधीक्षक अभियंता

सही
मुख्य अभियंता

सही
कार्यकारी संचालक

विशेष दुरुस्तीसाठी प्रस्तावित प्रकल्पाचे नाव.....

अ. क्र.	वर्ष	पाणीसाठा (दलघमी)	प्रत्यक्ष सिंचित क्षेत्र (हेक्टर)	पाणीपट्टी आकारणो (रु. लक्ष)			पाणीपट्टी वसुली (रु. लक्ष)			परिरक्षणासाठी (Non- plan) झालेला खर्च (रु. लक्ष)	शेरा
				सिंचन	बिगर सिंचन	एकूण	सिंचन	बिगर सिंचन	एकूण		
१	२	३	४	५	६	७	८	९	१०	११	१२
I	२०१०-११										
II	२०११-१२										
III	२०१२-१३										
IV	२०१३-१४										
V	२०१४-१५										

सही
कार्यकारी अभियंता

प्रपत्र-२ (नोंदवही स्वरुपात- प्रकल्प निहाय)

विशेष दुरुस्तीसाठी प्रस्तावित केलेल्या प्रकल्पाचे नाव:-

भाग-२ विशेष दुरुस्ती विस्तार व सुधारणा अंतर्गत माणिल तीन वर्षात केलेल्या कामांचा तपशील

शिष्य कामे

अ) यज्जा, सांडवा (आगमन व पुढील कालवा) विमोचक इत्यादी

अ. क्र.	वर्ष	प्र. मा. तपशील (आदेश क्र., दिनांक, रक्कम रु. लक्ष)	कामाचा तपशील	काम पूर्ण झाल्याचा दिनांक व खर्च (रु...लक्ष)	कार्यकारी अभियंता यांची स्वाक्षरी दिनांका सह
१	२	३	४	५	६

क) विंगरवा व्यवस्था - कालवा त्यावरील बांधकामे

अ. क्र.	वर्ष	प्र. मा. तपशील (आदेश क्र., दिनांक, रक्कम रु. लक्ष)	कामाचा तपशील	काम पूर्ण झाल्याचा दिनांक व खर्च (रु...लक्ष)	कार्यकारी अभियंता यांची स्वाक्षरी दिनांका सह
१	२	३	४	५	६

सही/-
कार्यकारी अभियंता

प्रपत्र-३
ERM (Extension, Renovation, Modernisation) अंतर्गत मंजूर कामे

अ.क्र.	कामाचे नाव	प्र.मा.आदेश क्र.	दिनांक	रक्कम	कामावर झालेला खर्च	काम पूर्ण करण्यासाठी अपेक्षित रक्कम	काम पूर्ण करण्याचा दिनांक	शेरा
१	२	३	४	५	६	७	८	९
आ)	प्रगतीतील कामे							
	१							
	२							
	३							
	एकूण (अ)							
ब)	मंजूर कामे (नियोजन)							
	१							
	२							
	३							
	एकूण (ब)							
	एकूण (अ+ब)							

प्र.मा.प्रस्तावाचा तपशिल

अ.क्र.	कामाचे नाव	प्र.मा.प्रस्तावाचा तपशिल किंमत	कामाचे नियोजन चालू वर्षाचा खर्च	पुढील वर्षाचा खर्च	शेरा
क)	प्रस्तावित कामे	पाठविण्याचा दिनांक			
	१				
	२				
	३				
	एकूण (क)				

टिप :- महागंडळ अधिनस्त मंडळ निहाय व विभागनिहाय माहिती एकत्रित सादर करणे अपेक्षित आहे.

सही/-

मुख्य लेखा व वित्त अधिकारी,

..... महागंडळ



प्रति,

अधीक्षक अभियंता तथा सदस्य सचिव,
राज्यस्तरीय तांत्रिक सल्लागार समिती -2
कोयना संकल्पचित्र मंडळ, पुणे

विषय: मोठे, मध्यम व लघु पाटबंधारे प्रकल्पांची रु.25 कोटी पेक्षा कमी किंमतीच्या विशेष दुरुस्ती / विस्तार सुधारणा / पूर संरक्षक कामे/दुरुस्ती, नुतनीकरण व पुर्नस्थापना (RRR) सुधारीत प्रशासकिय मान्यता प्रस्ताव.

- संदर्भ: 1) शासन निर्णय क्र.2017/(566/17)/सि.व्य.(कामे) मंत्रालय, मुंबई दि.19.12.2017
2) शासन पत्र क्र.संकिर्ण 2016/305/(104/2016) जसं(आस्था) दि.10.4.2017
3) शासन निर्णय क्र.संकिर्ण 2015/(35/2015)जसं(आ) मंत्रालय, मुंबई दि.9.9.2015
4) रा.तां.स.स.कार्यालयाचे पत्र क्र.485, दि.6.6.2018.

महामंडळस्तरावरून विशेष दुरुस्ती/विस्तार सुधारणा/पूर संरक्षक कामे/दुरुस्ती, नुतनीकरण व पुर्नस्थापना (RRR) यांच्या प्रशासकीय मान्यतेचे व सुधारीत प्रशासकीय मान्यतेचे प्रस्तावाचे छाननी अहवाल करिता संदर्भाय पत्र क्र.4 पत्राच्या परिशिष्टामध्ये मुद्दे नमूद करण्यात आलेले होते. आता मा. महासंचालक यांनी सदर परिशिष्टातील मुद्द्यांमध्ये सुधारणा केलेली असून सुधारीत मुद्दे सोबत जोडलेल्या परिशिष्टामध्ये देण्यात आलेले आहेत.

हे आपले माहितीसाठी व पुढील कार्यवाहीसाठी सस्नेह अग्रेषित.

सोबत: परिशिष्ट


(रा. च. हुमणे)

अधीक्षक अभियंता

राज्यस्तरीय तांत्रिक सल्लागार समिती कार्यालय,
नाशिक

प्रत: मा. महासंचालक, संप्रजसंसु, तथा अधीक्षक रातांसस-1, मेरी, नाशिक यांना माहितीस्तव सविनय सादर.
प्रत: संप्रहार्य (आ - 4).

विशेष दुरुस्ती/विस्तार व सुधारणा/दुरुस्ती, नुतनीकरण व पुनर्स्थापना

महामंडळाने छाननी अहवालात नमूद करावयाचे मुद्दे

- 1.0 **मूळ प्रकल्पाचा तपशील:**
प्रकल्पाचे नाव, तालुका, जिल्हा, वैधानिक महामंडळ (सिंचन अनुशेषातील/ अवर्षण प्रवण भागातील/ नक्षल प्रवण आदिवासी भागातील/ अन्य सर्वसाधारण प्रदेशातील)
- 2.0 **प्रस्तावित दुरुस्ती कामाचा तपशील:**
कामामध्ये अंतर्भूत असलेल्या बाबी, लोकप्रतिनिधी/लाभधारकांची निवेदने, काम हाती घेण्याची कारणमिमांसा (दि.1.1.2015 रोजीच्या शासन परिपत्रकामधील मुद्यांप्रमाणे), प्रस्तावित काम केल्यामुळे होणारे फायदे.
- 3.0 मूळ प्रकल्पाचा सर्वसाधारण आराखडा.
- 4.0 मूळ प्रकल्पाची ठळक वैशिष्ट्ये.
- 5.0 **प्रकल्प पूर्ण झाल्याचे वर्ष:**
अ] बांधकाम पूर्ण झाल्याचे वर्ष
ब] नियत अनुदान बंद झाल्याचे वर्ष
- 6.0 प्रकल्प सिंचन व्यवस्थापनाकडे हस्तांतरीत झाल्याचे वर्ष.
- 7.0 **मागील 5 वर्षातील सिंचनाचा तपशील:**
प्रकल्पीय पाणीसाठा व सिंचन क्षमता तसेच मागील 5 वर्षातील प्रत्यक्ष पाणीसाठा, प्रत्यक्ष सिंचनक्षेत्र, पाणीपट्टी आकारणी व वसुली.
- 8.0 प्रस्तावित केलेल्या कामांच्या उपघटकांवर तसेच संपुर्ण प्रकल्पावर देखभाल दुरुस्तीसाठी मागील 5 वर्षात झालेला खर्च व दुरुस्ती केलेल्या उपघटकांची/ कामांची संक्षिप्त माहिती.
- 9.0 प्रस्तावित दुरुस्ती काम हाती घेण्याची सविस्तर कारणे.
- 10.0 प्रस्तावित कामाबाबत लोकप्रतिनिधींच्या मागण्या/तक्रारी असल्यास त्याबाबतचा तपशील (प्रतिसह).
- 11.0 (अ) प्रस्तावित दुरुस्तीच्या कामाच्या एकूण रकमेची विगतवारी (शासन पत्र क्र.प्रमा 2013/(785/2013)/सिंचन-(कामे) दि.4.6.2016 मधील भाग-3 प्रमाणे)
- 11.1 **कालव्यावरील दुरुस्ती:** **किंमत**
जलसेतू दुरुस्ती
विमोचक दुरुस्ती
दरवाजा दुरुस्ती
इतर बांधकामे दुरुस्ती
कालव्यावरील भराव दुरुस्ती
कालव्यावरील गावत, झाडेझुडपे काढणे
सेवापथ/निरिक्षण पथ दुरुस्ती
इतर

एकूण :

11.2 धरण दुरुस्ती:

- (i) शीर्ष विमोचक दुरुस्ती
- (ii) दरवाजे दुरुस्ती
- (iii) पिंचिंग दुरुस्ती
- (iv) धरणाच्या भरावावरील झाडे झुडपे काढणे
- (v) धरणाचा भराव दुरुस्ती
- (vi) माथ्यावरील रस्ता दुरुस्ती
- (vii) इतर दुरुस्ती तपशील

एकूण :

11.3 उपसा सिंचन योजना

- (i) स्थापत्य घटक
- (ii) यांत्रिक घटक
- (iii) विद्युत घटक

एकूण :

11.4 को.प.बंधाऱ्याची दुरुस्ती:

- (i) बंधारो
- (ii) बर्गे/गेट

एकूण :

11.5 प्रस्तावाची एकूण किंमत:

- (i) कामाप्रित्यर्थ
- (ii) आस्थापना व अनुषंगिक खर्च

एकूण :

11.6 मूळ प्रकल्पाच्या एकूण खर्चाच्या तुलनेत प्रस्तावित दुरुस्ती खर्चाची टक्केवारी

11(ब) दुरुस्ती कामाचे काम रेंगाळण्याची कारणमिमांसा.

11(क) दुरुस्ती कामाच्या मूळ/सुधारीत प्रमा मान्य अहवालात बदल करुन प्रकल्पाच्या मूळ वैशिष्ट्यामध्ये बदल केले आहेत का? असे बदल निविदेपूर्वी झाले कि नंतर? अशा बदलामुळे निर्माण झालेले आर्थिक दायित्व.

11(ड) आता प्रमा/सुप्रमानंतर सदर दुरुस्ती कामांस निधी त्वरीत उपलब्ध आहे काय? काम पूर्ण होण्याचा कालावधी, काम पूर्ण होण्याची तातडीची निकड व त्यानंतर होणारे फायदे इ. विवरण.

11(इ) मान्य प्रमा/सुप्रमामध्ये अंतर्भूत नसलेल्या बाबी नव्याने प्रस्तावित असल्यास अशा बाबी उद्भवण्याची कारण मिमांसा व अशा बाबी कार्यान्वित करण्याच्या आवश्यकतेबाबत अभिप्राय.

12.0 कामाचे वर्षनिहाय भौतिक व आर्थिक नियोजन व पुर्णत्वाचा प्रस्तावीत कालावधी.

13.0 दुरुस्ती कामाचे संकल्पन कोणी केले, त्यास कोणत्या सक्षम अधिकाऱ्याने मंजुरी दिली? सदर संकल्पनामुळे त्रुटीचे निराकरण निश्चितपणे होणार किंवा कसे याची माहिती.

14.0 प्रस्तावित केलेल्या कामामुळे होणारे फायदे. उदा.-धरण सुरक्षिततेच्या दृष्टीने आवश्यक कामे, पुनर्स्थापित होणारे क्षेत्र, वाढणारे क्षेत्र, धरणाचे मजबुती करणामुळे होणारे फायदे, कालव्याच्या वहन क्षमतेत वाढ इ.

15.0 शासन परिपत्रक दि.1.1.2015 च्या सुचनेनुसार प्रस्तावित केलेल्या कामामुळे सिंचनात होणाऱ्या वाढीच्या आधारे लाभव्यय गुणोत्तर. ज्या प्रकरणी असे लाभव्यय गुणोत्तर काढणे शक्य नसेल तेथे याबाबतची सविस्तर कारणमिमांसा देऊन कामांच्या आवश्यकतेबाबत सविस्तर टिप्पणी द्यावी.

- 16.0 प्रस्तावित अहवालात अंतर्भूत सर्व बाबींची (दरपृथःकरणे) जलसंपदा विभागाच्या दि.10.12.2014 च्या शासन निर्णयानुसार संबंधित अधीक्षक अभियंता यांनी मंजूरी दिली आहे काय?
- 17.0 प्रस्तावामध्ये दरसूची बाहेरील दर असल्यास त्याचा तपशील व अधीक्षक अभियंता यांची मान्यता.
- 18.0 कामाच्या आवश्यकतेबाबत मुख्य अभियंता यांची क्षेत्रीय भेट, निरीक्षण टिपणी व दिनांक.
- 19.0 प्रस्तावित काम धरण सुरक्षितता संघटनेच्या अहवालामधील त्रुटी मध्ये अंतर्भूत असलेली कामे व त्याची किंमत.
- 20.0 कार्यकारी अभियंता/अधीक्षक अभियंता/मुख्य अभियंता यांनी आवश्यक प्रस्ताव पत्र/ तक्त्यावर स्वाक्षरी केली आहे काय?
(शासन पत्र क्र.प्रमा 2013/(785/2013)/सिंव्य-(कामे) दि.4.6.2016 मधील भाग-3 अ.क्र.3.13, 3.14 व 3.15 नुसार)
- 21.0 सिंचन पध्दतीचे शेतकऱ्यांकडून व्यवस्थापन अधिनियम 2005 (MMISF 2005) अंतर्गत लाभक्षेत्र अधिसूचित झाले आहे काय?
- 22.0 प्रकल्पावरील सर्व पाणी वापर संस्था 2005 च्या कायद्याप्रमाणे हस्तातरीत झालेल्या आहेत किंवा कसे?
- 23.0 दुरुस्ती कामे करुन 2005 च्या कायद्यान्वये पाणी वापर संस्थेकडे हस्तांतरीत करणेसाठी आवश्यक कामांचा नियोजनाचा तपशील.
- 24.0 दुरुस्ती कामाचे भौतिक/आर्थिक नियोजन व त्यावर महामंडळाचे अभिप्राय.
- 25.0 मा.राज्यपाल महोदयांच्या दि.14.9.2009 च्या पत्रातील सुचनेनुसार कामांचा महामंडळातील एकूण तपशील.
(शासन पत्र क्र.प्रमा 2013/(785/2013)/सिंव्य-(कामे) दि.4.6.2016 मधील भाग-2 प्रमाणे)

अ.क्र.	तपशील	माहिती
(1)	विस्तार व सुधारणा/विशेष दुरुस्ती अंतर्गत प्रशासकीय मान्यता प्राप्त झालेल्या महामंडळांतर्गत एकूण कामाचा तपशील	पृ.क्र.....
	1) मंजूर प्रशासकीय मान्यता	
	अ) एकूण कामे संख्या	
	ब) एकूण मंजूर किंमत	रु..... कोटी
	क) पूर्ण कामे संख्या	
	ड) झालेला खर्च	रु..... कोटी
	ई) अपूर्ण कामे संख्या (अ-क)	
	फ) उर्वरित किंमत (ब-ड)	रु..... कोटी
	च) प्रशासकीय मान्यता प्राप्त नसलेले परंतु महामंडळाने शिफारस केलेले यापूर्वीचे प्रस्तावाचा तपशील चालू किंमतीनुसार	रु..... कोटी
	1) एकूण प्रस्ताव संख्या	
	2) प्र.मा.प्राप्त नसलेल्या प्रस्तावाची एकूण किंमत	रु..... कोटी
	छ) सध्याच्या प्रस्तावाची किंमत	
	ज) विस्तार सुधारणा/विशेष दुरुस्ती कामाची एकूण उर्वरित किंमत (फ)+(च2)+(छ)	रु..... कोटी

अ.क्र.	तपशील	माहिती
(2)	य) चालू वर्षी (वर्ष.....) महामंडळास प्राप्त झालेला योजनांतर्गत (Plan) निधी	रु..... कोटी
	र) विस्तार सुधारणा कामासाठी 2% नुसार उपलब्ध होणारा निधी	रु..... कोटी
	ल) मागील वर्षापर्यंत महामंडळास प्राप्त परंतु अखर्चीत निधी	रु..... कोटी
	व) चालू वर्षी एकूण उपलब्ध निधी (व) = (र) + (ल)	रु..... कोटी
(3)	वरील (ज) तसेच (व) विचारात घेता सध्याचा प्रस्ताव मा.राज्यपाल महोदयांचा सूत्रामध्ये 2% बसतो का? होय/नाही	

(या मुद्याबाबत माहिती महामंडळाच्या मुख्य लेखा व वित्त अधिकारी यांच्या स्वाक्षरीने असावी).

- 26.0 दुरुस्ती प्रस्तावातील खर्च कमी करण्याबाबतच्य उपाय योजना.
- 27.0 शासनास निदर्शनास आणून द्यावयाचे सापेक्ष महत्वाचे मुद्दे.
- 28.0 शासनास/महामंडळास प्रकल्पिय त्रुटीबाबत अवगत करुन त्यास जबाबदार असणाऱ्या अधिकारी/कंत्राटदार यांचेबाबत अभिप्राय देऊन पुढील निर्देश प्राप्त करुन घेतले आहेत काय? नसल्यास त्याची कारणे?
- 29.0 महामंडळाची शिफारस.

...३०३...



महाराष्ट्र शासन

जलसंपदा विभाग, नविन प्रशासकीय भवन, १० वा मजला,
मादाम कामा मार्ग, हुतात्मा राजगुरु चौक,
मंत्रालय, मुंबई ४०००३२.

Email: docadw@maharashtra.gov.in

दुरध्वनी क्र. ०२२ - २२७९४१६०

तातडीचे/ईमेलद्वारे

लाक्षेवि -२०२३/(प्र.क्र.१५/२३)/ लाक्षेवि (आस्था)

दि. ३०/०४/२०२४

प्रति,

- १) कार्यकारी संचालक,
 १. महाराष्ट्र कृषणा खोरे विकास महामंडळ, पुणे.
 २. गोदावरी मराठवाडा पाटबंधारे विकास महामंडळ, छत्रपती संभाजीनगर.
 ३. विदर्भ पाटबंधारे विकास महामंडळ, नागपुर.
 ४. तापी पाटबंधारे विकास महामंडळ, जळगाव.
 ५. कोकण पाटबंधारे विकास महामंडळ, ठाणे.
- २) सर्व मुख्य अभियंता, जलसंपदा विभाग.

विषय - महाराष्ट्र सिंचन सुधारणा कार्यक्रमांतर्गत (MIIP) DPR तयार करणेबाबत.

- संदर्भ-** १) शासनाचे पत्र क्र. सीडीए लाक्षेवि -२०२३/(प्र.क्र.१५/२३)भाग-१)/ लाक्षेवि (आस्था), दि.०४/१२/२०२३.
- २) शासन समक्रमांक दि.२३/०२/२०२४ चे पत्र.
 - ३) जलसंपदा विभागाचे शासन निर्णय क्र.संकीर्ण-२०२३/प्र.क्र.१४०/निवसं-१, दि.१४/०३/२०२४.
 - ४) शासन समक्रमांक दि.०२/०४/२०२४ चे पत्र.
 - ५) शासन समक्रमांक दि.०३/०४/२०२४ चे पत्र.

महोदय,

विषयांकित प्रकरणी संदर्भ क्र.१ अन्वये महाराष्ट्र सिंचन सुधारणा कार्यक्रमांतर्गत (MIIP) प्रस्तावित करण्यात आलेल्या प्रकल्पांच्या कामांचे सर्वेक्षण, अन्वेषण करून प्रकल्प अहवाल तयार करणेबाबत कळविण्यात आले होते.

संदर्भ क्र.२ अन्वये या कार्यक्रमांतर्गत प्रकल्प अहवाल तयार करताना मार्गदर्शक सूचना निर्गमित केल्या होत्या. त्यानुषंगाने दि.१५/०४/२०२४ रोजी मा.सचिव (लाक्षेवि) यांच्या अध्यक्षतेखाली झालेल्या बैठकीमध्ये महामंडळनिहाय प्रकल्पांचा आढावा घेण्यात आला होता. सदर बैठकीमध्ये प्रकल्प अहवालाचे स्वरूप सुनिश्चित करण्याबाबत चर्चा झाली. यानुषंगाने मुख्य अभियंता यांनी दिलेल्या सूचनांचा विचार करून प्रकल्प अहवाल (DPR)

चा मसुदा अंतिम करण्यात आला आहे. सोबत प्रकल्प अहवाल (DPR) चा मसुदा जोडण्यात येत आहे. राज्य तांत्रिक सल्लागार समितीला प्रकल्पाचा प्रकल्प अहवाल (DPR) उशीरात उशीरा दि.१५/०५/२०२४ पर्यंत सादर होईल, याबाबत दक्षता घ्यावी.



(वैभव फाळके)

अवर सचिव(लाक्षेवि), महाराष्ट्र शासन

सोबत- वरीलप्रमाणे

प्रत :

१. महासंचालक, मेरी नाशिक

२/ महाराष्ट्र सिंचन सुधारणा कार्यक्रम (MIIP) अंतर्गत समाविष्ट प्रकल्पांची छाननीची कार्यवाही प्राधान्याने करण्यात यावी ही विनंती .

३. लाक्षेवि (आस्था) कार्यासन

Maharashtra Irrigation Improvement Programme (MIIP)

Detailed Project Report

Name of Project:

Volume I: Report

I) Project description:

In this chapter detail description of project components like dams, canals, distribution system shall be given. Salient features Cropping pattern, Irrigation Potential (Planned and Created) of the project shall be given.

II) Storage, water planning and utilisation:

In this chapter gross storage, live storage, water utilisation shall be given. This chapter will give yearwise storage/ utilisation in last 5 years for Irrigation/ Non irrigation.

III) Present physical status of project components:

This chapter will give in details of project components, year of construction, present physical condition of project components, water losses, vulnerable reaches, along with walk through survey details and detailed note with photographs etc.

IV) Components selected in MIIP:

This chapter will give details of selection of components to be improved in this MIIP programme with reasoning.

V) Estimates of project

It includes abstract of estimated cost of project components of existing canal structures and needs for their improvement like Head works, Outlets, Cross regulators, Escapes including terminal, Cross drainage works, Conversion of inlets into cross drainage works, Bridges, Water measuring devices, Falls, lining, re-sectioning, strengthening / stabilisation of banks etc. (number and length).

VI) Construction Programme:

Works should be planned for a period of 3 years for Major/Medium Projects & 2 years for minor projects. If required the project can be taken up in stages & phases rather than planning completion of the project over a long period.

- 1) Physical
- 2) Financial

VII) Benefits:

- 1) Cost per ha. of area to be restored.
- 2) Likely increase in number of rotations.
- 3) Likely decrease in rotations period.
- 4) Water saving and command area increase
- 5) Restored area

VIII) Benefit/ Cost analysis

IX) Scrutiny report:

Scrutiny report on the line of SLTAC methodology

Volume II: Estimate Volume

I) Estimates of project components in MIIP:

Component wise details of the estimate

Volume II: Annexure Volume

- 1) Index map
- 2) Salient features
- 3) Discharge Table (Design and Actual)
- 4) Cut-Off Statement
- 5) L-Section and Cross section
- 6) Structural Drawings and showing Proposed work
- 7) Annexure-1

Canal details

Annexure-1

Sr. No.	Canal System	Length in km.	Lined or Unlined	Designed Capacity as originally provided (m ³ /sec.)	Actual carrying capacity as at present m ³ /sec.	Designed Capacity after improvement m ³ /sec.	Remarks
1	2	3	4	5	6	7	8
(I)	Main Canal (s)						
(ID)	Branches						
(HI)	Distributaries						
Total (where applicable)							

Note: Information to be furnished for each main/distributary separately for different reaches



महाराष्ट्र शासन
जलसंपदा विभाग, नविन प्रशासकीय भवन, १० वा मजला,
मादाम कामा मार्ग, हुतात्मा राजगुरु चौक,
मंत्रालय, मुंबई ४०००३२.

Email: docadw@maharashtra.gov.in

दुरध्वनी क्र. ०२२ - २२७९४९६०

तातडीचे/ईमेलद्वारे

लाक्षेवि -२०२३(प्र.क्र.९५/२३) लाक्षेवि (आस्था)/ भाग-१

दि. ०३/०७/२०२४

प्रति,

- १) सर्व कार्यकारी संचालक, पाटबंधारे विकास महामंडळ, नागपूर/
छ.संभाजीनगर/पुणे/जळगांव/ठाणे.
- २) सर्व मुख्य अभियंता, पाटबंधारे विकास महामंडळ, नागपूर/
छ.संभाजीनगर/पुणे/जळगांव/ठाणे.

विषय :- महाराष्ट्र सिंचन सुधारणा कार्यक्रमांतर्गत (MIIP) टप्पा-१ मधील प्रकल्पांचे DPR तयार करणे.

संदर्भ :- १) शासन निर्णय क्र.२०१७/प्र.क्र.५६६/१७) सि.व्य (कामे), दि.३१.०८.२०१८.

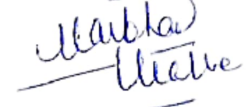
- २) Shri. Haridutt Poddar, AGM, SPD, BID & DSM NABARD, MRO, Pune
यांचा दि.२७.०६.२०२४ रोजीचा e-mail.

उपरोक्त विषयान्वये महाराष्ट्र सिंचन सुधारणा कार्यक्रमांतर्गत (MIIP) टप्पा-१ मधील ६० प्रकल्पांचे DPR तयार करण्याचे काम सुरु आहे. या अनुषंगाने टप्पा-१ मधील कुकडी व इतर प्रकल्पांचे DPR नाबार्ड यांचे पुणे येथील कार्यालयास DPR तपासणी करता अनौपचारिकरित्या सादर केले होते. सदर तपासणी दरम्यान प्रकल्पांचे DPR मध्ये काही त्रुटी आढळून आल्या असल्याचे नाबार्डच्या पुणे येथील प्रादेशिक कार्यालयाने कळविले आहे. (सोबत पत्राची छायांकित प्रत सोबत जोडली आहे)

सदर पत्रामध्ये नमूद केलेल्या तपासणीसूची प्रमाणे प्रकल्पांच्या DPR मध्ये आवश्यक त्या दुरुस्त्या करण्यात याव्यात. तदनंतर संदर्भीय शासन निर्णयान्वये सुनिश्चित केलेल्या सुधारित कार्यपद्धतीनुसार प्रकल्प अहवालाची छाननी करण्यात येवून महामंडळाच्या शिफारसीसह प्रस्ताव शासनास सादर करावा व त्याची प्रत नाबार्ड, पुणे कार्यालयास उपलब्ध करण्यात यावी. तसेच

नाबार्ड या वित्तीय संस्थेने उपलब्ध करून दिलेल्या १ ते ६ प्रपत्रे इ. कागदपत्रे समन्वय मुख्य अभियंता, जलसंपदा विभाग, नागपूर यांचे कार्यालयास तात्काळ सादर करण्यात यावेत व पत्राची प्रत शासनास माहितीस्तव उपलब्ध करण्यात यावी.

आपला,



(वैभव फाळके)

अवर सचिव, महाराष्ट्र शासन

सोबत :- सहपत्र वरीलप्रमाणे

- प्रत : १) महासंचालक, महाराष्ट्र अभियांत्रिकी संशोधन संस्था (मेरी), नाशिक.
२) समन्वय मुख्य अभियंता, जलसंपदा विभाग, नागपूर.
३) अधीक्षक अभियंता, राज्य तांत्रिक सल्लागार समिती, पुणे/नाशिक.
४) Shri. Haridutt Poddar, AGM, SPD, BID & DSM NABARD, MRO, Pune.
५) लाक्षेवि (आस्था) संग्रहार्थ.

महाराष्ट्र सिंचन सुधारणा कार्यक्रमांतर्गत (MIIP) टप्पा-१ मधील प्रकल्पांचे DPR तयार करणे.

docadw

Tue 7/2/2024 4:48 PM

To: ED GMIDC Aurangabad <edgmidc.abadwr@maharashtra.gov.in>; EDMKVDCpune <edmkvdc.punewrd@maharashtra.gov.in>; Executive Director, KIDC-Thane <edkidc.thanewrd@maharashtra.gov.in>; J.D.Borkar <edtidc.jalgnwr@maharashtra.gov.in>; Rajesh Sontakke <edvidc.nagpurwr@maharashtra.gov.in>; CEWRD Aurangabad <cewr.abadwr@maharashtra.gov.in>; CE CADA Chh.Sambhajinagar <cewrkada.abadwr@maharashtra.gov.in>; CHIEF ENGINEER (WRD) N.M.R. Nashik <cenmr.nashikwr@maharashtra.gov.in>; Chief Engineer WRD Pune <cewr.punewrd@maharashtra.gov.in>; cesppune <cespwr.punewrd@maharashtra.gov.in>; MILIND NAIK <cewrdr.mumbaiwr@maharashtra.gov.in>; Anand More <edtidc.jalgnwr@maharashtra.gov.in>; CEGP Web Mail <cegpwr.nagpurwr@maharashtra.gov.in>; CE WRD NAGPUR <cewr.nagpurwr@maharashtra.gov.in>; cewrdamt <cewr.avatiwr@maharashtra.gov.in>; Abhay L Pathak <cespwr.avatiwr@maharashtra.gov.in>;

4 attachments (3 MB)

Scan MIIP 02.07.2024 भाग-1.pdf; WRD MIIP Canal Improvement Works DPR requirements.docx; NABARD Checklist Irrigation Project DPR_Annexure.docx; NABARD Appraisal Annexures I to III Format_WRD.xlsx;

लाक्षेवि (आस्था)
मंत्रालय

From: spd, pune <spd.pune@nabard.org>

Sent: Thursday, June 27, 2024 6:41 PM

To: Irrigation Secretary; Dr, Sanjay Belsare, Secretary (CAD); RMIC SECTION CEWRD NAGPUR; docadw

Cc: Maria Gracious Smilin A; Haridutt Poddar; Pradeep S Parate

Subject: WRD MIIP Canal Improvement Works - Details to be incorporated in the DPR Proposal

Dear Sir

Kind attention; Shri. Mahendra Wankhede, Deputy Secretary, WRD, Mantralaya, Mumbai

Please refer to the telephonic conversation the undersigned had with you today on the captioned subject. In this connection, we have completed the preliminary scrutiny of the 3 DPR Proposals of Canal Improvement Works (MIIP) as submitted by your department. It is observed that, some of the submitted DPRs are not having the few of the necessary details required during the appraisal process of these projects.

2. We are forwarding herewith, - Annexure (Checklist for DPR preparation) along with other details to be incorporated in the DPR Proposal of individual projects and NABARD Appraisal Annexure (I to III) Formats. You are kindly requested to advise the concerned project authorities to incorporate the same in the DPRs and submit the same to us at the earliest through Competent Authority.

For your information and necessary action please.

Regards,

Haridutt Poddar
AGM,

Reference: WRD GoM GR No. Sankirna-2023/CR140/Nivas-1 dated 14 March 2024.

**WRD MIIP Canal Improvement Works –
Details to be incorporated in the DPR Proposal:**

1. Checklist as per the attached Annexure
2. Project Description in detail including salient features clearly indicating the year of commencement of the project (headworks, canal works, distribution network) and year of completion of the project.
3. Status of Water User Associations (WUAs) and details of handing over of the Irrigation Management Systems to WUA.
4. Status of necessary clearances / approvals, wherever applicable, required for the project from the competent authority (e.g. AA/RAA, Technical Sanction, SLTAC approval, Forest/Environment clearance, Railway crossing works, road crossing works, Investment Clearance, Planning Commission/NITI Aayog clearance, CWC clearance, MWRRA approval, CDO Nashik Design approvals, etc.)
5. Status of land acquisition, rehabilitation, if any.
6. Storage, Water Planning and Utilisation
7. Status of Irrigation Planning and Management
8. Water Availability Certificate duly approved by Competent Authority
9. Cropping Pattern duly approved by Competent Authority (Pre and Post-development)
10. Present physical and financial status of project components
11. Components selected under MIIP
12. Walk Through Survey for the proposed works
13. Field Scrutiny Report indicating the nature of damages and suggested action points
14. Details of Design Standards / Guidelines / Manual / GRs adopted (component-wise)
15. Details of CSR/SoR adopted.
16. Details of Design Discharge through Canal / KT Weir, design discharge capacity vis-à-vis current position etc.
17. Approved Cut-off Statement of canal
18. Abstract of Reach-wise/Chainage-wise brief estimates of individual item of work (e.g. Item of work, physical quantity, Unit of physical quantity, amount)
19. Construction Work Programme including PERT/CPM/BAR Chart for the proposed works.
20. Details of water demand (old and revised, if any) from the command area
21. Reference letters, if any, from the farmer groups/community, Village Panchayats, WUAs, Public Representatives requesting the department for the improvement of canal works.
22. Details of O&M Mechanism
23. Details of Budgetary Provision for the FY 2024-25
24. Benefit details in terms of clear quantification of the parameters e.g. Changes in Rotation Period (no. of days), Annual saving in water quantity (TMC/Mcum), likely increase in command area (ICA / CCA in ha) due to savings in water utilisation/reduced water loss.
25. BC Ratio Analysis
26. Geo-coordinates of the proposed canal works (chainage-wise)
27. L-Section / Design Plan of proposed works approved by competent authority
28. Project Index Map, Line Diagram, Schematic, Command Map.
29. NABARD Appraisal Annexures (I to III) duly filled and signed by the competent authority as part of Detailed Project Report (DPR). Formats of Annexures (I to III) are enclosed.

**राज्यस्तरीय तांत्रिक सल्लागार समिती प्रकल्प छाननीसाठी तपासणी सूची / प्रपत्रे यावर क्षेत्रीय अधिकारी यांची
स्वाक्षरी आवश्यक असल्याबाबतची माहिती**

अ.क्र	तपासणी सूची	कोणाच्या स्वाक्षरी असणे आवश्यक
(I)	राज्यस्तरीय तांत्रिक सल्लागार समितीच्या दि. १०.१०.२०१३ च्या पत्रान्वये तपासणी सूची	
१)	१०.१०.२०१३ अन्वये तपासणी सूची	१) कार्यकारी संचालक २) जलविद्युत प्रकल्प असल्यास मुख्य अभियंता (विद्युत)
२)	अंकगणीतीय आकडेमोड तपासली असून ती बरोबर आहे. तसेच शासनाच्या मार्गदर्शक सुचना, शासन निर्णय व परिपत्रकानुसार महामंडळाने तांत्रिक व आर्थिकदृष्ट्या प्रस्ताव तपासल्या बाबतचे प्रमाणपत्र.	कार्यकारी अभियंता, अधीक्षक अभियंता व मुख्य अभियंता
(II)	महासंचालक, मेरी तथा अध्यक्ष, राज्यस्तरीय तांत्रिक सल्लागार समिती यांचे अर्ध शासकीय पत्र दि.१०.०८.२०२० नुसार नमुद केल्याप्रमाणे १ ते १५ प्रपत्रे	
१)	वाढ/घट तक्ता	कार्यकारी अभियंता, अधीक्षकअभियंता व मुख्य अभियंता (विद्युत)
२)	ठळक वैशिष्ट्ये	कार्यकारी अभियंता व अधीक्षकअभियंता
३)	चालु निविदांतर्गत उर्वरित कामांचा तपशील	१) कार्यकारी अभियंता २) अधीक्षकअभियंता ३) विभागीय लेखापाल
४)	नव्याने निविदा काढून करावयाच्या कामांचा तपशील	कार्यकारी अभियंता व अधीक्षकअभियंता
५)	भुसंपादन	कार्यकारी अभियंता व अधीक्षकअभियंता
६)	उर्वरित भुसंपादन तपशील	कार्यकारी अभियंता व अधीक्षकअभियंता
७)	पुनर्वसन सध्यस्थिती	कार्यकारी अभियंता व अधीक्षकअभियंता
८)	संकल्पचित्रामुळे झालेल्या वाढीची सविस्तर कारणमिमांसा.	कार्यकारी अभियंता व अधीक्षकअभियंता
९)	उर्वरित कामांचा भौतिक आर्थिक तपशील	कार्यकारी अभियंता व अधीक्षकअभियंता
१०)	वर्षनिहाय खर्चाचा तपशील	१) कार्यकारी अभियंता २) अधीक्षकअभियंता ३) विभागीय लेखापाल ४) मुख्य अभियंता
११)	मंजूर प्रमा/सुप्रमा नंतर काढलेल्या जादा दाराच्या निविदा स्वीकृती बाबतचा तपशील	१) कार्यकारी अभियंता २) अधीक्षकअभियंता ३) विभागीय लेखापाल

१२)	PMKSY/AIBP/NABARD अंतर्गत प्राप्त निधीचा तपशील	१) कार्यकारी अभियंता २) अधीक्षकअभियंता ३) विभागीय लेखापाल
१३)	सिंचन क्षमता निर्माती - सद्यस्थिती	कार्यकारी अभियंता व अधीक्षकअभियंता
१४)	सिंचन क्षेत्र , पाणीवापर व पाणी पट्टी वसूली याबाबतचा तपशील	कार्यकारी अभियंता व अधीक्षकअभियंता
१५)	वर्षनिहाय निर्मित पाणीसाठा व सिंचन क्षमता निर्माती सद्यस्थिती	कार्यकारी अभियंता
(III)	सिंचन प्रकल्पाच्या प्रशासकीय / सुधारित प्रशासकीय मान्यता प्रस्तावाबाबत शासनाने वेळोवेळी निर्गमित केलेल्या शासन निर्णय/परिपत्रकाची सूची	
१)	I) शासन पत्र क्र. लपायो-२३१०/(१७/१०), दि. २८.०१.२०१० मधील (क्ष) नुसारची तपासणी सुची, प्रमाणपत्रे व सही.	
	१) खर्चाचे प्रमाणपत्र	कार्यकारी अभियंता , अधीक्षकअभियंता व मुख्य अभियंता
	२) वाढ बचत तक्ता	कार्यकारी अभियंता , अधीक्षकअभियंता व मुख्य अभियंता
	३) अंदाजपत्रक गोषवारा	कार्यकारी अभियंता , अधीक्षकअभियंता व मुख्य अभियंता
	४) सर्व नकाशे	कार्यकारी अभियंता , अधीक्षकअभियंता व मुख्य अभियंता
	५) आर्थिक परतावा लाभ व्यय गुणोत्तर तक्ता	कार्यकारी अभियंता , अधीक्षकअभियंता व मुख्य अभियंता
	६) तपासण्या टिपण्या	कार्यकारी अभियंता , अधीक्षकअभियंता व मुख्य अभियंता
	७) वहन अंतर तक्ता	कार्यकारी अभियंता व अधीक्षकअभियंता
	८) धरणाचे/(को.प.बं) एल सेक्शन	कार्यकारी अभियंता
	९) भूस्तर वर्गीकरण बाबत प्रमाणपत्र	कार्यकारी अभियंता
२)	जलसंपदा विभाग Detailed Itemwise Statement Showing the Analysis of Excess / Saving as per Govt. Circular (Marathi) No. 1094 (458/94) MI-2 Date 20.12.1994 अन्वये विहित प्रपत्र	कार्यकारी अभियंता , अधीक्षकअभियंता व मुख्य अभियंता
३)	Analysis of excess saving statement as per Chief Engineer's circular No.MIM 3665/77603/ (3) Dated 30.6. 1972 अन्वये विहित प्रपत्र	कार्यकारी अभियंता , अधीक्षकअभियंता व मुख्य अभियंता
४)	जलसंपदा विभाग Proforma indication analysis of Excess over A.A. Estimates vide B & C Deptt.Govt. Circular No. GGM/1663/5373(1) Dt.8/10/1963 अन्वये विहित विवरणपत्र (Excess / Saving)	कार्यकारी अभियंता , अधीक्षकअभियंता व मुख्य अभियंता

५)	शासन परिपत्रक क्र. संकीर्ण २००९/(४६५/२००९)/मोप्र-२, दि. १५.०१.२०१०	
	१) तपासणी सूची मुद्दा क्र.१ ते १९	१) कार्यकारी संचालक २) जलविद्युत प्रकल्प असल्यास मुख्य अभियंता (विद्युत)
	२) शासन पत्र दि. १२/०५/२०१० अन्वये दि. १५/०१/२०१० च्या परिपत्रकाच्या अनुषंगाने पूर्तता अहवाल-सुधारीत प्र. मा साठी द्यावयाची माहिती.	१) कार्यकारी संचालक २) जलविद्युत प्रकल्प असल्यास मुख्य अभियंता
	३) १५.०१.२०१० नुसार निर्देशांचे अनुपालन जबाबदारी निश्चिती बाबतचे प्रपत्र	उपअभियंता, कार्यकारी अभियंता, अधीक्षक अभियंता व मुख्य अभियंता
६)	शासन निर्णय दि. ०९/०९/२०१५ परिशिष्ट २ नुसार राज्य तांत्रिक सल्लागार समितीने छाननी अहवालात नमुद करावयाचे मुद्दे (१ त २५)	१) कार्यकारी संचालक २) जलविद्युत प्रकल्प असल्यास मुख्य अभियंता (विद्युत)